


	PARTICIPACIÓN Y EDUCACIÓN AMBIENTAL	
	Acta de reunión instancia de participación	
	Código: PM01-PR05-M1	Versión: 5

INSTANCIA: <u>Comisión ambiental Local – Usaquén</u> ACTA No <u>8</u>					
FECHA	DIA	MES	AÑO	HORA DE INICIO	HORA DE TERMINACIÓN
	10	10	2024	2:00pm	5:00 pm
LUGAR	Calle 122 # 7A-61				

TEMAS TRATADOS	
<i>(RELACIONE LOS TEMAS A TRATAR, UNO DE LOS TEMAS DEBE SER LA APROBACIÓN DEL ACTA ANTERIOR)</i>	
<ol style="list-style-type: none"> Saludo y verificación de quórum Aprobación del Acta anterior Revisión de Compromisos Formulación y socialización del Plan Ambiental Local Socialización del Plan Institucional de Participación (SDA) Varios 	




VERIFICACIÓN DE QUORUM			
<i>(VERIFIQUE EL QUORUM DE LA REUNIÓN DE ACUERDO A LA NORMATIVIDAD QUE RIGE A LA INSTANCIA)</i>			
No.	Entidad / Organización	Asistió	
		SI	NO
1	Alcaldía Local de Usaquén	X	
2	Secretaría Distrital de Ambiente – OPEL	X	
3	Junta Administradora Local - JAL		X
4	Consejo Local de Planeación – CPL	X	
5	Secretaría de Planeación - SDP	X	
6	Secretaría de Hábitat – SDHt	X	
7	Secretaría de Salud – SDS (Subred Norte E.S.E.)	X	
8	Dirección Local de Educación - DILE	X	
9	Empresa de Acueducto de Bogotá - EAAB	X	
10	Jardín Botánico de Bogotá - JBB	X	
11	Unidad Administrativa de Servicios Públicos – UAESP	X	
12	Representantes de Universidades		
13	Estudiante de colegio		
14	Asociación de Juntas de Acción Comunal – ASOJUNTAS	X	
	Representantes de organizaciones ambientales		

  	PARTICIPACIÓN Y EDUCACIÓN AMBIENTAL	
	Acta de reunión instancia de participación	
	Código: PM01-PR05-M1	Versión: 5

VERIFICACIÓN DE QUORUM				
<i>(VERIFIQUE EL QUORUM DE LA REUNIÓN DE ACUERDO A LA NORMATIVIDAD QUE RIGE A LA INSTANCIA)</i>				
15	Camilo Buitrago	X		
16	Luis Jorge Vargas		X	
17	Alfonzo Rippe	X		
18	Lina Prieto	X		

SEGUIMIENTO AL PROCESO DE LA INSTANCIA	
<i>(REALIZAR EL SEGUIMIENTO DE COMPROMISOS DE ACTAS ANTERIORES Y DESARROLLO DEL PLAN DE ACCIÓN DE LA INSTANCIA)</i>	
<p>Dentro de la sesión, se realizó la verificación del quorum, el cumplimiento y seguimiento de los compromisos obtenidos en la sesión del mes de junio además de las socializaciones correspondientes a: la formulación del plan ambiental local, por parte de la SDA y la alcaldía Local de Usaquén, también se realizó la socialización del Plan institucional de participación por parte de la SDA. Adicionalmente y teniendo a consideración el tiempo disponible, se le otorgo un punto adicional al consorcio Sabana norte, para la socialización del estudio de impacto ambiental del proyecto de ampliación de la autopista norte. Este punto fue puesto a consideración y aprobado por la Comisión en pleno.</p>	

DESARROLLO DE LA REUNIÓN	
<i>(NARRE COMO SE DESARROLLO CADA TEMA TRATADO DE LA REUNIÓN, DESCRIBA LOS DESACUERDOS SI SE PRESENTARON).</i>	
<p>1. Saludo y verificación de quórum Contando con un total 14 participantes entre entidades y delegados electos de un total de 16 personas, se determinó que la sesión deliberatoria, según lo establecido en los decretos 575 del 2011 y 081 del 2014</p>	
<p>2. Aprobación del Acta anterior: No se obtuvieron observaciones a la última versión del acta de la sesión ordinaria de la CAL del mes de septiembre, por lo tanto, se le da aprobación.</p>	
<p>3. Revisión de Compromisos. De acuerdo con los compromisos previos se consulta sobre el primer compromiso que estaba relacionado a la realización de una reunión para la gestión de sensibilizaciones sobre el manejo de los residuos sólidos en el barrio Soratama, este compromiso fue adquirido por la administración del aula ambiental de Soratama y el operador de aseo Promoambiental, pero este último manifiesta que dicha reunión no se realizó aun cuando hubo una comunicación con el aula</p>	

  	PARTICIPACIÓN Y EDUCACIÓN AMBIENTAL	
	Acta de reunión instancia de participación	
	Código: PM01-PR05-M1	Versión: 5

DESARROLLO DE LA REUNIÓN

(NARRE COMO SE DESARROLLO CADA TEMA TRATADO DE LA REUNIÓN, DESCRIBA LOS DESACUERDOS SI SE PRESENTARON).

ambiental vía correo electrónico la cual no obtuvo ninguna respuesta. Por lo tanto, se deja el compromiso como pendiente.




Por el contrario, como compromisos cumplidos, se presenta que se se llevó a cabo un recorrido de identificación de puntos críticos en el sector de la Calle 115 con Carrera 15, con la participación de la alcaldía local, la subred, el a cueducto y contratistas. Se acordó realizar una mesa de trabajo para abordar un punto específico en un lote de IDU. Adicionalmente, se realizaron las jornadas de sensibilización a la comunidad aledaña a los puntos críticos de las calles 187 y 162 con carrera 7, los días 1 y 10 de octubre respectivamente.

Para el tercer compromiso, se pregunta a la Alcaldía sobre el estado de la comunicación oficial a la Secretaría Distrital de movilidad para la realización de un operativo en la calle 183 con transversal 3 que asegure el tránsito del camión recolector. A lo que esta responde que dicha comunicación se encuentra en trámite, por lo cual se establece el compromiso como pendiente.

Los últimos dos compromisos, correspondientes a la presentación del PAL y a la realización de la cal ordinaria del mes de octubre, se dan como cumplidos en la presente sesión, haciendo la aclaración que dentro de la presentación de la formulación del Plan ambiental Local, se realizara la socialización de las metas del sector ambiente establecidas por la Alcaldía local en el Plan de Desarrollo Local 2025 – 2028, lo cual fue solicitado por el señor Claudio en la sesión del mes de septiembre.

Formulación y socialización del Plan Ambiental Local

Al inicio de esta socialización, Hader Reyes de la SDA explica que esta presentación se dividirá en 3 partes, la primera siendo una contextualización del proceso de formulación del PAL por parte de la subdirección de políticas de la SDA a cargo de la señora Cecilia Sema, la segunda parte será una socialización del diagnóstico ambiental local hasta el año 2023 a cargo de la secretaria técnica de la CAL y por último, se presentaran las metas establecidas para el sector ambiente en el Plan de Desarrollo Local, a cargo de Alejandra Patiño de la Alcaldía local de Usaquén. Por último, Hader aclara que para esta socialización, es importante la presentación el acta de acuerdo de participación pro parte del CPL, pero, dicho documento no ha sido compartido por parte de la alcaldía al CPL, no es posible

  	PARTICIPACIÓN Y EDUCACIÓN AMBIENTAL	
	Acta de reunión instancia de participación	
	Código: PM01-PR05-M1	Versión: 5

DESARROLLO DE LA REUNIÓN

(NARRE COMO SE DESARROLLO CADA TEMA TRATADO DE LA REUNIÓN, DESCRIBA LOS DESACUERDOS SI SE PRESENTARON).

realizar la socialización por lo cual se realizara una vez el documento este disponible.

Cecilia inicia su socialización mencionando la importancia de la socialización a la CAL del desarrollo del PAL como herramienta de planeación de corto plazo. A continuación, se realiza una contextualización normativa en la cual se menciona la actualización del Plan de Gestión Ambiental, del Plan de ordenamiento territorial y el Plan de Desarrollo Distrital.



Bases normativas

Plan de Ordenamiento Territorial de Bogotá D.C. Decreto 555 de 2021

Plan Distrital de Desarrollo 2024-2028 (Acuerdo Distrital 927 de 2024)

Plan de Acción Cuatrienal Ambiental 2024-2028 (decreto 815 del 2017)



Plan de Gestión Ambiental
(Decreto Distrital 593 de 2023)



Decreto 815 del 2017






Circular CONFIS 04 De Julio 2024

“Por el cual se adopta el ajuste al Plan de Gestión Ambiental (PGA) para el periodo 2023 – 2038 y se dictan otras disposiciones”

Establecer los lineamientos para la formulación e implementación de los instrumentos operativos de Planeación Ambiental, precisando sus alcances, las entidades responsables, su ejecución y seguimiento.

Determina las Líneas de Inversión Local y sus respectivos Conceptos de Gasto, para los Fondos de Desarrollo Local – FDL, así como los Presupuestos Participativos

  	PARTICIPACIÓN Y EDUCACIÓN AMBIENTAL	
	Acta de reunión instancia de participación	
	Código: PM01-PR05-M1	Versión: 5

DESARROLLO DE LA REUNIÓN

(NARRE COMO SE DESARROLLO CADA TEMA TRATADO DE LA REUNIÓN, DESCRIBA LOS DESACUERDOS SI SE PRESENTARON).

La intervención continua con la contextualización del Plan de Gestión ambiental, como un instrumento de planeación a largo plazo que orienta las acciones del Distrito en temas ambientales, para contribuir al desarrollo sostenible de la ciudad y la región. Además, el plan aborda de manera integral cuestiones cruciales como la acción climática, biodiversidad, ecoeficiencia, economía circular, entre otros. Su estructura e implementación

Estructura e implementación del PGA ajustado






Estructura del PGA



Líneas estratégicas

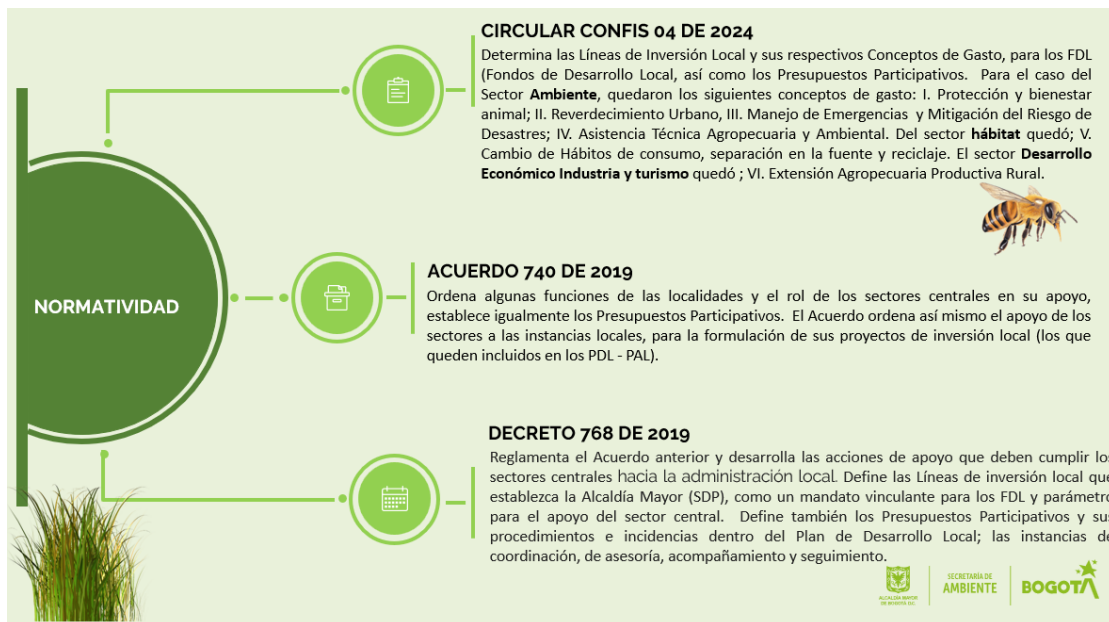


  	PARTICIPACIÓN Y EDUCACIÓN AMBIENTAL	
	Acta de reunión instancia de participación	
	Código: PM01-PR05-M1	Versión: 5




DESARROLLO DE LA REUNIÓN







(NARRE COMO SE DESARROLLO CADA TEMA TRATADO DE LA REUNIÓN, DESCRIBA LOS DESACUERDOS SI SE PRESENTARON).




Por otra parte, se aborda el tema de las circulares del Consejo Distrital de Política Económica y Fiscal – CONFIS 04 del 2024 que Determina las Líneas de Inversión Local y sus respectivos Conceptos de Gasto, para los FDL (Fondos de Desarrollo Local, así como los Presupuestos Participativos. Del acuerdo 740 de 2019 que Ordena algunas funciones de las localidades y el rol de los sectores centrales en su apoyo, establece igualmente los Presupuestos Participativos y del decreto 768 del 2019 Reglamenta el Acuerdo anterior y desarrolla las acciones de apoyo que deben cumplir los sectores centrales hacia la administración local.



Posteriormente, se muestra un ejemplo de la estructura de la matriz en la cual se consignaron los datos referentes a las líneas de inversión, los objetivos estratégicos, las metas y los conceptos de gasto, mencionando que, para el sector ambiente, las líneas de inversión, los objetivos y los conceptos de gastos fueron los siguientes:

  	PARTICIPACIÓN Y EDUCACIÓN AMBIENTAL	
	Acta de reunión instancia de participación	
	Código: PM01-PR05-M1	Versión: 5

DESARROLLO DE LA REUNIÓN													
(NARRE COMO SE DESARROLLO CADA TEMA TRATADO DE LA REUNIÓN, DESCRIBA LOS DESACUERDOS SI SE PRESENTARON).													
LINEA DE INVERSIÓN: PROTECCIÓN DEL AMBIENTE Y RESILIENCIA AL CAMBIO CLIMÁTICO													
 	Objetivo Estratégico	<table border="1"> <thead> <tr> <th>Objetivo Estratégico</th> <th>Estructura de la meta PDL</th> <th>Concepto de Gasto</th> </tr> </thead> <tbody> <tr> <td rowspan="5"> Objetivo 4. Bogotá Ordena su Territorio y Avanza en su Acción Climática </td> <td>1. Mantenimiento Arbolado Rural</td> <td rowspan="3"> 1. Asistencia técnica agropecuaria y ambiental </td> </tr> <tr> <td>2. Restauración ecológica Rural</td> </tr> <tr> <td>3. XX Procesos comunitarios de educación ambiental que promueven la conservación de la biodiversidad y el agua</td> </tr> <tr> <td>4. Implementar XX huertas Rurales</td> <td rowspan="2"> 2. Manejo de emergencias y mitigación del riesgo de desastres </td> </tr> <tr> <td>5. Manejo de emergencias y desastres</td> </tr> </tbody> </table>	Objetivo Estratégico	Estructura de la meta PDL	Concepto de Gasto	Objetivo 4. Bogotá Ordena su Territorio y Avanza en su Acción Climática	1. Mantenimiento Arbolado Rural	1. Asistencia técnica agropecuaria y ambiental	2. Restauración ecológica Rural	3. XX Procesos comunitarios de educación ambiental que promueven la conservación de la biodiversidad y el agua	4. Implementar XX huertas Rurales	2. Manejo de emergencias y mitigación del riesgo de desastres	5. Manejo de emergencias y desastres
	Objetivo Estratégico	Estructura de la meta PDL	Concepto de Gasto										
	Objetivo 4. Bogotá Ordena su Territorio y Avanza en su Acción Climática	1. Mantenimiento Arbolado Rural	1. Asistencia técnica agropecuaria y ambiental										
		2. Restauración ecológica Rural											
		3. XX Procesos comunitarios de educación ambiental que promueven la conservación de la biodiversidad y el agua											
4. Implementar XX huertas Rurales		2. Manejo de emergencias y mitigación del riesgo de desastres											
5. Manejo de emergencias y desastres													
													
LINEA DE INVERSIÓN: PROTECCIÓN DEL AMBIENTE Y RESILIENCIA AL CAMBIO CLIMÁTICO													
 	Objetivo Estratégico	<table border="1"> <thead> <tr> <th>Objetivo Estratégico</th> <th>Estructura de la meta PDL</th> <th>Concepto de Gasto</th> </tr> </thead> <tbody> <tr> <td rowspan="1"> Objetivo 4. Bogotá Ordena su Territorio y Avanza en su Acción Climática </td> <td>Capacitar XXX personas en separación en la fuente y reciclaje</td> <td> Cambio de Hábitos de consumo, separación en la fuente y reciclaje </td> </tr> </tbody> </table>	Objetivo Estratégico	Estructura de la meta PDL	Concepto de Gasto	Objetivo 4. Bogotá Ordena su Territorio y Avanza en su Acción Climática	Capacitar XXX personas en separación en la fuente y reciclaje	Cambio de Hábitos de consumo, separación en la fuente y reciclaje					
	Objetivo Estratégico	Estructura de la meta PDL	Concepto de Gasto										
	Objetivo 4. Bogotá Ordena su Territorio y Avanza en su Acción Climática	Capacitar XXX personas en separación en la fuente y reciclaje	Cambio de Hábitos de consumo, separación en la fuente y reciclaje										
													

  	PARTICIPACIÓN Y EDUCACIÓN AMBIENTAL	
	Acta de reunión instancia de participación	
	Código: PM01-PR05-M1	Versión: 5

DESARROLLO DE LA REUNIÓN

(NARRE COMO SE DESARROLLO CADA TEMA TRATADO DE LA REUNIÓN, DESCRIBA LOS DESACUERDOS SI SE PRESENTARON).

LINEA DE INVERSIÓN: EMPRENDIMIENTO EQUITATIVO E INCLUYENTE



Objetivo Estratégico	Estructura de la meta PDL	Concepto de Gasto
Objetivo 3. Bogotá Confía en su Potencial	Vincular XX hogares y/o Unidades productivas a procesos productivos y de comercialización en el sector rural Apoyar XX predios rurales con buenas prácticas agropecuarias y ambientales que fortalezcan la protección a coberturas vegetales y recurso hídrico.	Extensión Agropecuaria Productiva Rural






SECRETARÍA DE
AMBIENTE




Una vez mencionado el contexto distrital, Cecilia socializa el decreto 815 del 2017, en su artículo 4, sobre los instrumentos operativos de planeación ambiental del Distrito Capital: el Plan de Acción Cuatrienal Ambiental – PACA, los Planes Ambientales Locales – PAL y los Planes Institucionales de Gestión Ambiental - PIGA.

Mas específicamente el PAL, el cual Es un instrumento de planeación ambiental que priorizan y proyectan las acciones e inversiones de la gestión ambiental a ejecutar en las localidades del Distrito Capital durante el cuatrienio, en el marco del Plan de Desarrollo Local, de los objetivos y estrategias del PGA y de las políticas ambientales del Distrito Capital y sus componentes:


  	PARTICIPACIÓN Y EDUCACIÓN AMBIENTAL	
	Acta de reunión instancia de participación	
	Código: PM01-PR05-M1	Versión: 5

DESARROLLO DE LA REUNIÓN
(NARRE COMO SE DESARROLLO CADA TEMA TRATADO DE LA REUNIÓN, DESCRIBA LOS DESACUERDOS SI SE PRESENTARON).


COMPONENTES DEL PLAN AMBIENTAL LOCAL



DIAGNÓSTICO AMBIENTAL LOCAL



Priorización de acciones ambientales en el marco de los Encuentros Ciudadanos






Componente ambiental del Plan de Desarrollo Local

información cuantitativa y cualitativa sobre la situación ambiental y los recursos naturales de la localidad. La identificación y análisis, causas y efectos que originan las problemáticas, para priorizar, proponer soluciones, optimizar los recursos en la protección, mantenimiento y recuperación. También se incluye la caracterización socioeconómicas y organizacionales locales.

Resultados de la priorización de los Encuentros Ciudadanos, mesas temáticas con delegados. Esta priorización deberá estar plenamente articulada y armonizada con las líneas de inversión. Serán socializado por el CPL ante la CAL (artículo 19 del decreto 815 del 2017)

Partiendo de las acciones ambientales prioritarias adoptadas por las Comisiones Ambientales Locales, y de conformidad con la estructura programática del Plan de Desarrollo Distrital, cada Alcaldía Local definirá los proyectos ambientales con la respectiva asignación presupuestal, lo cual será el componente ambiental de su Plan de Desarrollo Local

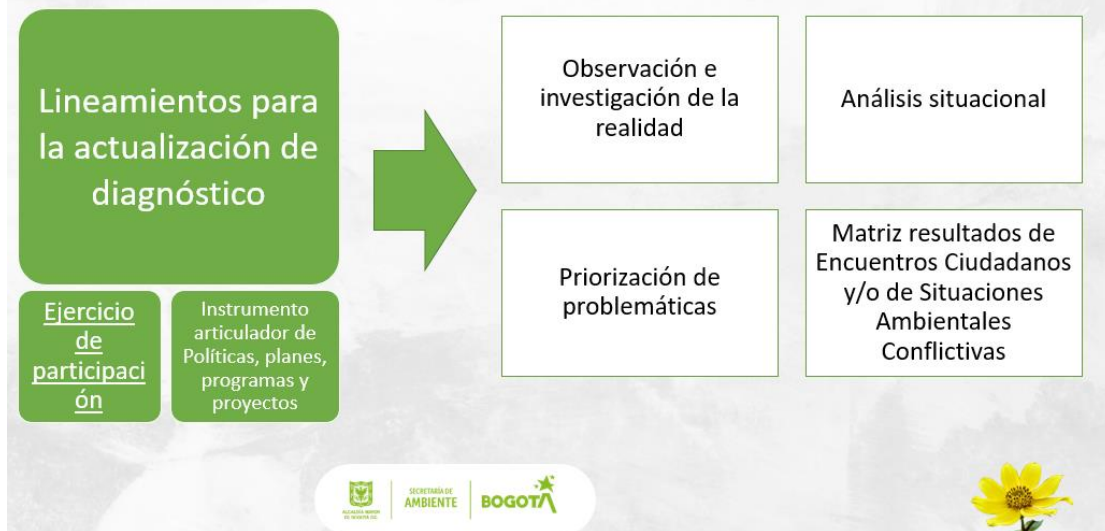
Además de sus lineamientos de actualización y los factores que deben tenerse en cuenta para este proceso y los factores que se deben tener en cuenta para este proceso, que son: Físico, con aspectos como uso del suelo, calidad del aire, ruido y deterioro ambiental entre otros, biofísico, con temas como la biodiversidad, cuerpos de agua, riesgos e instituciones encargadas y socioeconómico, con temas como hábitos de consumo, estructura social y económica o caracterización de la población.

  	PARTICIPACIÓN Y EDUCACIÓN AMBIENTAL	
	Acta de reunión instancia de participación	
	Código: PM01-PR05-M1	Versión: 5

DESARROLLO DE LA REUNIÓN

(NARRE COMO SE DESARROLLO CADA TEMA TRATADO DE LA REUNIÓN, DESCRIBA LOS DESACUERDOS SI SE PRESENTARON).




COMPONENTES DEL DIAGNÓSTICO EN ARMONIZACIÓN LAS METAS Y CONCEPTOS DE GASTO






Dentro del siguiente componente del PAL, Cecilia menciona el componente ambiental del plan de desarrollo local, que debe ser formulado por parte de la alcaldía, que halla sido analizado de manera técnica, jurídica y financiera para la priorización de acciones a realizar, con su respectiva asignación presupuestal.

Por último, menciona que la adopción del PAL se hará por medio de un decreto local en un plazo máximo de los tres (3) meses siguientes a la adopción del Plan de Desarrollo Local y una vez adoptado, la Alcaldía local deberá remitir a la Secretaría Distrital de Ambiente el Plan Ambiental Local y su respectivo decreto de adopción.

A modo de resumen, se muestra un esquema del proceso de formulación ya mencionado:

  	PARTICIPACIÓN Y EDUCACIÓN AMBIENTAL	
	Acta de reunión instancia de participación	
	Código: PM01-PR05-M1	Versión: 5



  	PARTICIPACIÓN Y EDUCACIÓN AMBIENTAL	
	Acta de reunión instancia de participación	
	Código: PM01-PR05-M1	Versión: 5

DESARROLLO DE LA REUNIÓN

(NARRE COMO SE DESARROLLO CADA TEMA TRATADO DE LA REUNIÓN, DESCRIBA LOS DESACUERDOS SI SE PRESENTARON).

Área de Jurisdicción

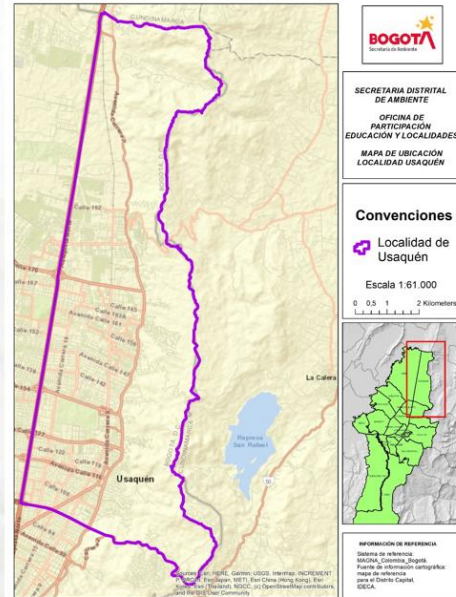
La localidad de Usaquén se ubica en el norte de la ciudad y sus límites son:

NORTE: con el municipio de Chía

Occidente: con la localidad de Suba desde la calle 100 hasta el peaje de los Andes, por la autopista norte

SUR: con la localidad de Chapinero desde la autopista norte hasta el nacimiento del “ramal Patios” en los cerros orientales

ORIENTE: con el municipio de la Calera en los cerros orientales



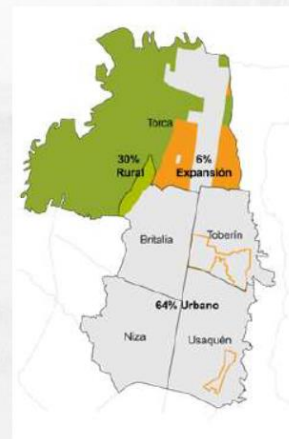
Demografía




La población de Usaquén para el año 2022 es de 579.449 habitantes, de los cuales 578.855 residen en zona urbana y 592 en zona urbana

En el marco del Decreto 555 de 2021 “Por el cual se adopta el Plan de Ordenamiento Territorial – Bogotá Reverdece 2022 - 2035”, se establece tres escalas de planificación en su Modelo de Ordenamiento Territorial (MOT).

Unidades de Planeamiento Local sector norte:
Britalia, Niza, Toberín, Usaquén, Torca y Cerros Orientales

SECTOR NORTE DE BOGOTÁ

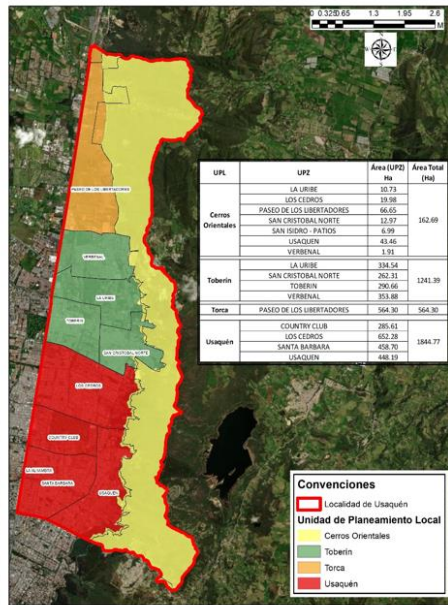


  	PARTICIPACIÓN Y EDUCACIÓN AMBIENTAL	
Acta de reunión instancia de participación		
Código: PM01-PR05-M1		Versión: 5

DESARROLLO DE LA REUNIÓN

(NARRE COMO SE DESARROLLO CADA TEMA TRATADO DE LA REUNIÓN, DESCRIBA LOS DESACUERDOS SI SE PRESENTARON).

En este mismo sentido, se menciona cuales son la UPL dentro del MOT, que pertenecen a la localidad y las antiguas UPZ que abordan:






Las UPL de Usaquén

Nombre UPL	UPZ
Usaquén	Los Cedros, Santa Bárbara, Usaquén y Country club.
Toberín	Verbenal, La Uribe, Toberín y San Cristóbal Norte
Torca	La Academia y Paseo de los Libertadores. Consolidación de Lagos de Torca
Cerros Orientales	Como resultado del proceso de participación con grupos ambientalistas, se reconoce la importancia de unificar en una sola UPL la Reserva Forestal Bosque Oriental

Seguidamente, se menciona que, en términos de equipamientos locales, el Plan de Ordenamiento Territorial (POT) identificó un déficit en el Sector Norte de dos equipamientos de cuidado (un hospital y un centro de recreación y deporte) y dos equipamientos sociales (una Unidad de Reacción Inmediata -URI- y un Supercade). Y según el estándar requerido de 3,17 m²/habitante, el sector necesita generar al menos 1,5 m² adicionales por habitante. La construcción de los equipamientos mencionados no sería suficiente para alcanzar dicha meta.

En términos educativos, la localidad de Usaquén cuenta con once 11 Instituciones Educativas Distritales, veinticinco 25 sedes, 1 colegio con administración contratada, y 119 colegios privados, atendiendo una matrícula de 73.562 en el año 2019. Con la siguiente distribución de matrículas en el sector oficial:

  	PARTICIPACIÓN Y EDUCACIÓN AMBIENTAL	
	Acta de reunión instancia de participación	
	Código: PM01-PR05-M1	Versión: 5

DESARROLLO DE LA REUNIÓN

(NARRE COMO SE DESARROLLO CADA TEMA TRATADO DE LA REUNIÓN, DESCRIBA LOS DESACUERDOS SI SE PRESENTARON).

Equipamientos

Matriculas del sector oficial

El 95,1% de los estudiantes matriculados en el sistema oficial en el 2019, se encuentra en los colegios distritales; y en los colegios con administración contratada se matriculó el 4,9%

% de estudiantes	Estrato
34,5%	1
31,6%	2
23,1%	3
2,2%	4 al 6
8,6%	Sin estrato






Básica primaria concentra el 40,2% de los alumnos matriculados en el sistema oficial de la localidad, el 35,9% se encuentra en básica secundaria, y el 13,4% en media vocacional. El preescolar agrupa el 10,5%.



Para el caso de los servicios públicos, Usaquén cuenta con una cobertura del 100% para los servicios de energía, agua y alcantarillado, en las zonas declaradas como urbanas y de un 99% del servicio de recolección de aseo, sin alcanzar la totalidad de la cobertura, debido a áreas de difícil acceso para el operador.

Entrando en materia Ambiental, el gestor, da una explicación general sobre las características altimétricas y climatológicas de la localidad, donde se mencionan sus puntos más altos y bajos, además de sus promedios en temperatura y humedad anuales.

  	PARTICIPACIÓN Y EDUCACIÓN AMBIENTAL	
	Acta de reunión instancia de participación	
	Código: PM01-PR05-M1	Versión: 5

DESARROLLO DE LA REUNIÓN

(NARRE COMO SE DESARROLLO CADA TEMA TRATADO DE LA REUNIÓN, DESCRIBA LOS DESACUERDOS SI SE PRESENTARON).

Descripción Ambiental

Régimen Altimétrico

El rango altimétrico va desde los **2.551 msnm** del punto más deprimido, que se encuentra en el extremo norte del canal lateral de desagüe entre la autopista norte y el humedal de Torca, al noroccidente de la localidad, hasta la altura de **3.205 msnm** del alto de San Diego, que se encuentra ubicado entre el sector de la Floresta de la Sabana y el valle del silencio al nororiente de la localidad.


Ecosistemas encontrados


- Bosque andino
- Bosques y pastizales altoandinos

Climatología




Humedad entre los **500mm** y **900mm** anuales

Temperaturas entre los **5,2°C** y los **22,2°C**





Para continuar con la presentación del mapa de la Estructura Ecológica Principal correspondiente a la localidad y su cobertura en hectáreas. Además, de la distribución de la misma dentro de las diferentes UPL de la localidad, donde se explican los componentes de la EEP en cada área, haciendo énfasis en sus canales y para el caso de la UPL Cerros Orientales, la forma en la que esta fue constituida:

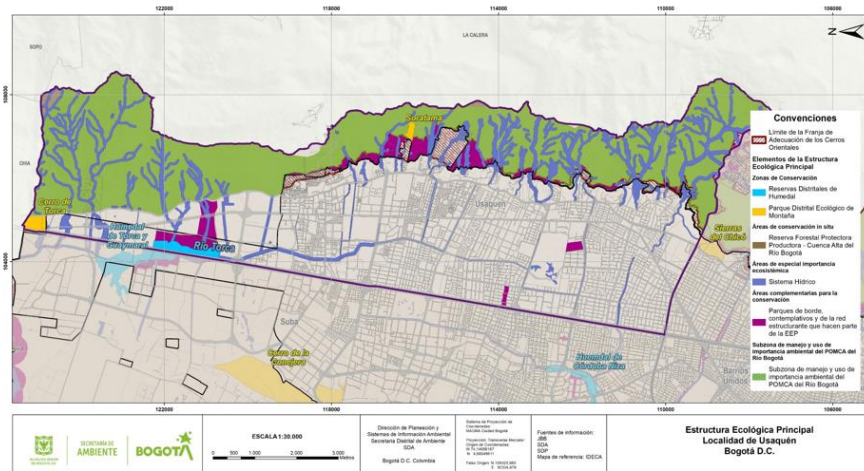
  	PARTICIPACIÓN Y EDUCACIÓN AMBIENTAL	
	Acta de reunión instancia de participación	
	Código: PM01-PR05-M1	Versión: 5

DESARROLLO DE LA REUNIÓN

(NARRE COMO SE DESARROLLO CADA TEMA TRATADO DE LA REUNIÓN, DESCRIBA LOS DESACUERDOS SI SE PRESENTARON).

Descripción Ambiental

Estructura Ecológica Principal (EEP)



Área: 255,17 ha
49,24% del área local

Descripción Ambiental

Estructura Ecológica Principal (EEP)

UPL Usaquén

Tiene 3 corredores de importancia ambiental:






El canal Molinos desde los Cerros Orientales hasta su encuentro con el humedal Córdoba

El corazón verde de Usaquén y hace referencia a los parques de proximidad, estructurantes y al Country Club, enmarcados por las quebradas Contador y Callejas.

El sistema de parques que nace del parque Serranía o El Cedro en el Área de Ocupación Público Prioritaria - AOPP de los Cerros Orientales, hasta su encuentro con el parque estructurante bosque urbano Santa Helena



  	PARTICIPACIÓN Y EDUCACIÓN AMBIENTAL	
	Acta de reunión instancia de participación	
	Código: PM01-PR05-M1	Versión: 5

DESARROLLO DE LA REUNIÓN

(NARRE COMO SE DESARROLLO CADA TEMA TRATADO DE LA REUNIÓN, DESCRIBA LOS DESACUERDOS SI SE PRESENTARON).

Descripción Ambiental

Estructura Ecológica Principal (EEP)



UPL Toberín:

La Estructura Ecológica Principal está conformada por una serie de quebradas y canales que desembocan en los canales El Cedro y Torca, así como por la imponente presencia de los Cerros Orientales.

Las quebradas que nacen en los Cerros Orientales se canalizan para encontrarse con el paisaje de planicie, convirtiéndose en los conocidos canales de Canaima, San Antonio, El Redil, San Cristóbal, Serrezuela y El Cedro, que atraviesan Toberín para llegar al canal Torca y desde allí hasta el humedal Torca y Guaymaral en la UPL Torca.



Descripción Ambiental

Estructura Ecológica Principal (EEP)




UPL Torca:

La UPL Torca es la pieza del territorio distrital que termina de configurar el borde norte de la ciudad y establece vínculos determinantes en materia ambiental, al convertirse en el suelo que da fluidez y conexión ecológica a los Cerros Orientales con el río Bogotá

La consolidación de la ruralidad en la UPL Torca afianzará los paisajes bogotanos a través de la protección, preservación y restauración de la reserva forestal y productora Thomas van der Hammen y su potencial de conexión con la reserva forestal protectora del Bosque Oriental, el humedal La Conejera, el cerro La Conejera, el humedal Torca-Guaymaral, la quebrada Salitrosa, el bosque de Las Mercedes, el humedal Chorrillos y el río Bogotá



En este mismo sentido, como parte de la EEP, se menciona la presencia del Humeral Torca, dentro de la jurisdicción de la localidad, hablando de su extensión,

  	PARTICIPACIÓN Y EDUCACIÓN AMBIENTAL	
	Acta de reunión instancia de participación	
	Código: PM01-PR05-M1	Versión: 5

DESARROLLO DE LA REUNIÓN

(NARRE COMO SE DESARROLLO CADA TEMA TRATADO DE LA REUNIÓN, DESCRIBA LOS DESACUERDOS SI SE PRESENTARON).

Iso predios colindantes a este y sus caracterisitcas generales, con el apoyo de las siguientes diapositivas:

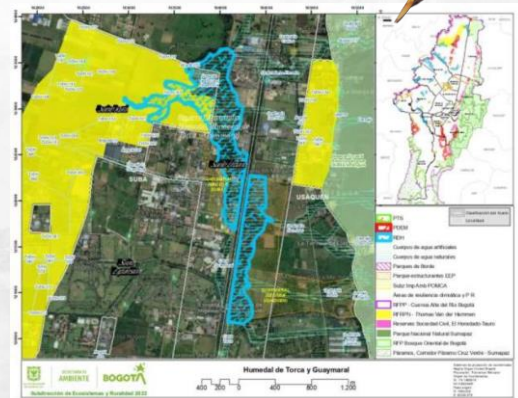
Descripción Ambiental

Estructura Ecológica Principal (EEP)

Humedal Torca y Guaymaral:

Extensión: 96,8 Ha (75% SDA y 25% CAR)

En el sector de Torca, el humedal se encuentra en jurisdicción de la localidad de Usaquén, cerca de la Reserva Forestal Protectora Bosque Oriental de Bogotá, la cual se conecta con el parque urbano canal de Torca, que está rodeado por terrenos no construidos pertenecientes al Cementerio Jardines de Paz, la Compañía Nacional de Reforestación, MAZDA, Lucerna y la Escuela de Fútbol Alejandro Brand, entre otros.



Descripción Ambiental

Estructura Ecológica Principal (EEP)




Humedal Torca y Guaymaral:

Se ha visto afectado a través de los años por el cambio climático. Uno de los problemas ambientales identificados fue el incremento de la temperatura por la presencia de los fenómenos del Niño y de la Niña.

Características generales:

Época	Meses
Seca	Dic - Feb y Jun – Sept
Lluviosa	Mar - May y Oct –nov

El humedal en el sector de Torca se abastece de agua, para la mayor parte del tiempo, a través de las quebradas Patiño y San Juan, que tienen su origen en la parte alta de los Cerros Orientales.

  	PARTICIPACIÓN Y EDUCACIÓN AMBIENTAL	
	Acta de reunión instancia de participación	
	Código: PM01-PR05-M1	Versión: 5

DESARROLLO DE LA REUNIÓN

(NARRE COMO SE DESARROLLO CADA TEMA TRATADO DE LA REUNIÓN, DESCRIBA LOS DESACUERDOS SI SE PRESENTARON).

En este mismo sentido, se menciona la presencia de porciones de tres conectores ecosistémicos en la localidad, el Bosque Oriental-Rio Bogota, Cerros Virrey-Neuque y Chingaza – Sumapaz, con sus respectivas extensiones dentro de la localidad.

Descripción Ambiental

Conectores Ecosistémicos




De acuerdo con el Plan de Ordenamiento Territorial de Bogotá, La localidad de Usaqué cuenta con un

Conector Ecosistémico	Área (Ha)
Bosque Oriental - Río Bogotá	1415,26
Cerros Virrey - Neuque	1127,7
Chingaza – Sumapaz	2626,75

Área total de conectores ecosistémicos en Usaqué:

5169,71 Ha

De parte del tema de arbolado urbano, se clarifica que la localidad cuenta con mas de 12.000 arboles plantados en espacio publico, lo que equibale a 0.22 arboles por habitante y hace de la localidad una de las mas verdes de la ciudad. Mostrando tambien las cantidades de arboles sembrados anual mente desde el año 2020.

  	PARTICIPACIÓN Y EDUCACIÓN AMBIENTAL	
	Acta de reunión instancia de participación	
	Código: PM01-PR05-M1	Versión: 5

DESARROLLO DE LA REUNIÓN

(NARRE COMO SE DESARROLLO CADA TEMA TRATADO DE LA REUNIÓN, DESCRIBA LOS DESACUERDOS SI SE PRESENTARON).

Descripción Ambiental

Jardinería y áreas verdes

La localidad al año 2020 contaba con 4386 m2 de jardines ubicados en espacio público que corresponden al 3,23% (Puesto No. 10 de menor a mayor) del total de jardinería de la ciudad.



La Alcaldía Local de Usaquén instaló 2906 m2 de jardinería convencional y Vertical, en el periodo 2020-2023.

El Jardín Botánico de Bogotá realizó el mantenimiento de 6.236 m2 de jardinería convencional.



Descripción Ambiental

Agricultura Urbana

En el transcurso del año 2020 al 2023, la Alcaldía Local de Usaquén llevó a cabo:



El diagnóstico a 200 huerteros existentes y a 80 Huerteros potenciales.




La capacitación a 290 personas en agroecología

Entrega de 10 kits para el establecimiento de nuevas huertas y de 30 kits para el procesamiento de alimentos

El fortalecimiento de 4 huertas escolares.



Continuando, se explican los cuatro escenarios de riesgo locales ligados directamente con el cambio climático y sus causas dentro de Usaquén,

  	PARTICIPACIÓN Y EDUCACIÓN AMBIENTAL	
	Acta de reunión instancia de participación	
	Código: PM01-PR05-M1	Versión: 5

DESARROLLO DE LA REUNIÓN

(NARRE COMO SE DESARROLLO CADA TEMA TRATADO DE LA REUNIÓN, DESCRIBA LOS DESACUERDOS SI SE PRESENTARON).

estableciendo que son escenarios de: inundación, sismo, remoción en masa y caída de árboles. Donde la localidad se encuentra en una vulnerabilidad climática media en su zona urbana y muy alta en el área comprendida por los cerros orientales.

Descripción Ambiental

Identificación de escenarios de riesgos

Inundaciones: Se presentan este tipo de riesgos en las zonas bajas de la localidad, principalmente en las zonas entre las calles 190 y 223. esto principalmente por la escorrentía de sedimentos desde los Cerros Orientales, que ocasionan colmatación en el sistema de alcantarillado

Sismo: De acuerdo con la clasificación del mapa de riesgos de la localidad se presenta un riesgo medio en la zona de cerros orientales y de amenaza alta entre la carrera 7 hacia la parte occidental de la localidad.

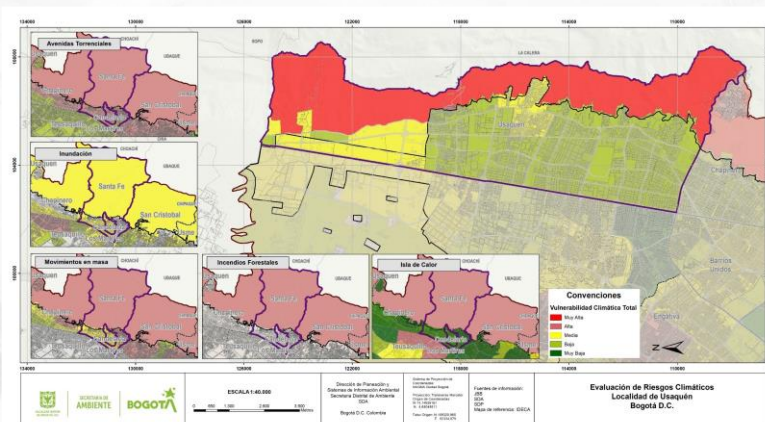
Remoción en masa: Al oriente de la carrera 7 con presencia anterior de canteras, la saturación de sedimentos en la infraestructura de drenaje pluvial y sanitario produce saturación de redes y taponamientos de sumideros, pozos, box Coulvert, desarenadores y reboses de esas estructuras con afectaciones que se incrementan en cada periodo de lluvias.




Caída de árboles: Precipitaciones y vientos fuertes que conllevan caída de árboles, generalizado en la localidad, se presenta con mayor incidencia en temporada invernal.



Descripción Ambiental

Identificación de escenarios de riesgos



  	PARTICIPACIÓN Y EDUCACIÓN AMBIENTAL	
	Acta de reunión instancia de participación	
	Código: PM01-PR05-M1	Versión: 5

DESARROLLO DE LA REUNIÓN

(NARRE COMO SE DESARROLLO CADA TEMA TRATADO DE LA REUNIÓN, DESCRIBA LOS DESACUERDOS SI SE PRESENTARON).

Finalizando la descripción ambiental local, se socializa el tema de la fauna de Usaquén, específicamente en especies caninas y felinas, identificadas y atendidas tanto por la Alcaldía Local como por el instituto de protección y bienestar animal IDPYBA.




Descripción Ambiental

Fauna

En Bogotá para el año 2019 se proyectaron 1.210.820 animales de compañía con propietario, 1.084.214 perros y 126.606 gatos. Para la localidad de Usaquén se proyectaron **76.392** animales de compañía, **69.409** perros y 6.983 gatos. Se ha estimado en algunos estudios que, entre el 5% y el 35% de la población de perros domiciliados son perros deambulantes.



Registro de perros deambulantes en la localidad de Usaquén por sectores catastrales			
UPL	Sector Catastral	Número de registros de perros	%
San Cristóbal Norte	Santa Cecilia Puente Norte	22	14,19
	San Cristóbal Norte	13	8,39
	La Cita	11	7,10
Toberín	Las Orquideas	3	1,94
Verbenal	Horizontes Norte	31	20,00
	La Estrellita I	30	19,35
	Tibabita	14	9,03
	EL Rocio Norte	10	6,45
	Mirador del Norte	7	4,52
	San Antonio Norte	3	1,94
	Tirabita I	3	1,94
	Verbenal San Antonio	1	0,65
La Uribe	El Redil	4	2,58
Paseo de los Libertadores	Canaima	2	1,29
	Barrancas	1	0,65
Total		155	100,00

  	PARTICIPACIÓN Y EDUCACIÓN AMBIENTAL	
	Acta de reunión instancia de participación	
	Código: PM01-PR05-M1	Versión: 5

DESARROLLO DE LA REUNIÓN

(NARRE COMO SE DESARROLLO CADA TEMA TRATADO DE LA REUNIÓN, DESCRIBA LOS DESACUERDOS SI SE PRESENTARON).

Descripción Ambiental



Fauna

Animales atendidos IDPYBA 2021 -2023

VIGENCIA	COMPONENTE	NÚMERO DE ANIMALES ATENDIDOS		
		CANINOS	FELINOS	TOTAL
2021	Esterilización quirúrgica	-	-	1812
	Brigadas médicas veterinarias	104	30	134
	Urgencias médicas veterinarias	15	10	25
2022	Esterilización quirúrgica	667	862	1529
	Brigadas médicas veterinarias	51	9	60
	Urgencias médicas veterinarias	21	13	34
2023	Esterilización quirúrgica	-	-	973
	Brigadas médicas veterinarias	148	39	187
	Urgencias médicas veterinarias	18	6	24
GRAN TOTAL				4778

Animales entregados en adopción: 159

Descripción Ambiental






Fauna

Animales atendidos Alcaldía Local de Usaquén 2021 -2023

VIGENCIA	COMPONENTE	NÚMERO DE ANIMALES ATENDIDOS				
		CANINOS		FELINOS		TOTAL
		HEMBRA	MACHO	HEMBRA	MACHO	
2021	Esterilización quirúrgica	283	262	381	371	1301
	Brigadas médicas veterinarias	170	149	103	69	491
	Urgencias médicas veterinarias	1	1	4	3	9
2022	Esterilización quirúrgica	214	120	195	165	694
	Brigadas médicas veterinarias	131	102	34	33	300
	Urgencias médicas veterinarias	5	10	0	0	15
2023	Esterilización quirúrgica	293	238	371	310	1212
	Brigadas médicas veterinarias	548	524	348	313	1733
	Urgencias médicas veterinarias	4	12	0	0	16
GRAN TOTAL						5771

Animales entregados en adopción: 9

  	PARTICIPACIÓN Y EDUCACIÓN AMBIENTAL	
	Acta de reunión instancia de participación	
	Código: PM01-PR05-M1	Versión: 5

DESARROLLO DE LA REUNIÓN

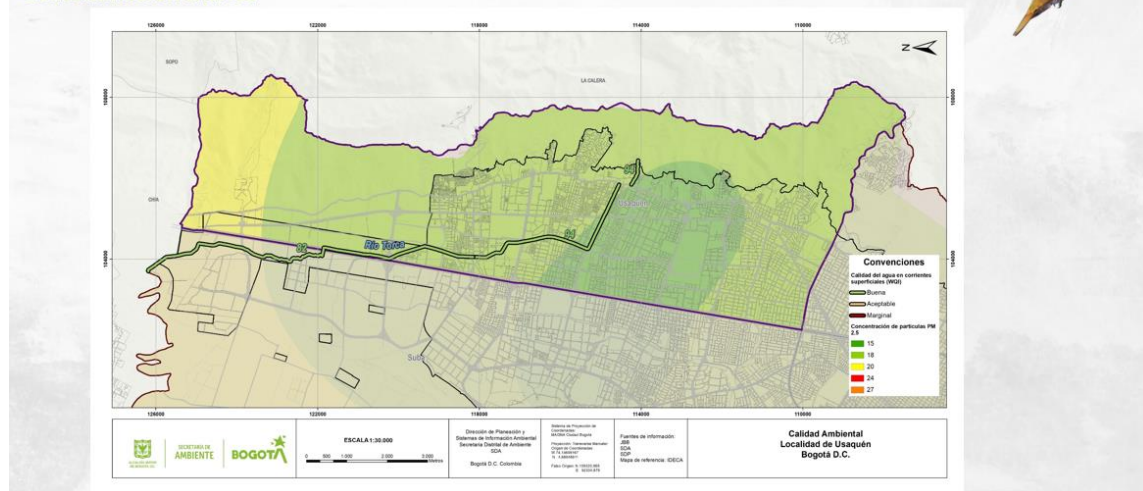
(NARRE COMO SE DESARROLLO CADA TEMA TRATADO DE LA REUNIÓN, DESCRIBA LOS DESACUERDOS SI SE PRESENTARON).

Posterior a esto, se entra al tema de la situación ambiental actual de Usaquén, donde se abordan los temas de la contaminación hídrica, atmosférica, auditiva y del suelo.




En términos de contaminación hídrica, se explica que esta se genera principalmente por la mala disposición de residuos sólidos ordinarios y escombros en los cuerpos de agua, afectando principalmente a los siguientes canales: Canal Molinos, Canal Callejas, Canal Contador, Canal del norte, Canal El Cedro, Canal San Cristóbal, Canal Serrezuela, Canal San Antonio. Aun así, se presenta un mapa de la contaminación hídrica, que indica que la calidad del agua en la localidad esta en niveles regulares y buenos:

Situación ambiental actual

Contaminación hídrica



Adicionalmente, se muestra que para la contaminación atmosférica, la localidad mantienen un estado favorable según el IBOCA a lo largo del año para el material particulado 2.5, indicador que suele bajar a un nivel moderado es semanas específicas de los primeros meses del año:

  	PARTICIPACIÓN Y EDUCACIÓN AMBIENTAL	
	Acta de reunión instancia de participación	
	Código: PM01-PR05-M1	Versión: 5

DESARROLLO DE LA REUNIÓN

(NARRE COMO SE DESARROLLO CADA TEMA TRATADO DE LA REUNIÓN, DESCRIBA LOS DESACUERDOS SI SE PRESENTARON).

Situación ambiental actual


Contaminación atmosférica

Índice Bogotano de Calidad del Aire (IBOCA)




ATRIBUTOS DEL IBOCA			
Rangos numéricos	Color	Estado de calidad del aire	Estado de actuación y respuesta
0 - 10	AZUL CLARO	Favorable	Prevención
10,1 - 30	VERDE	Moderada	Prevención
30,1 - 40	AMARILLO	Regular	Alerta Amarilla
40,1 - 60	NARANJA	Mala	Alerta Naranja
60,1 - 80	ROJO	Muy Mala	Alerta Roja
80,1 - 100	MORADO	Peligrosa	Emergencia

Fuente: Resolución No. 2410 del 2015

Calendario IBOCA 2018 PM 2,5



De acuerdo a las mediciones de ruido, en la localidad de Usaquén, las zonas mayormente afectadas, se encuentran en la vías principales de la ciudad como lo son la Autopista norte o la calle 127 y en barrios de enfoque comercial o industrial como lo son los barrios Toberín o San Cristóbal Norte, aun así, para el año 2018, se evidenció una disminución en las quejas de ruido dentro de la localidad.

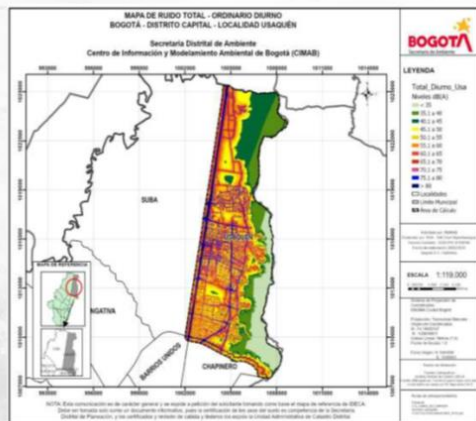
  	PARTICIPACIÓN Y EDUCACIÓN AMBIENTAL	
	Acta de reunión instancia de participación	
	Código: PM01-PR05-M1	Versión: 5




DESARROLLO DE LA REUNIÓN

(NARRE COMO SE DESARROLLO CADA TEMA TRATADO DE LA REUNIÓN, DESCRIBA LOS DESACUERDOS SI SE PRESENTARON).

Situación ambiental actual

Contaminación Auditiva



  	PARTICIPACIÓN Y EDUCACIÓN AMBIENTAL	
	Acta de reunión instancia de participación	
	Código: PM01-PR05-M1	Versión: 5

DESARROLLO DE LA REUNIÓN

(NARRE COMO SE DESARROLLO CADA TEMA TRATADO DE LA REUNIÓN, DESCRIBA LOS DESACUERDOS SI SE PRESENTARON).

desarrollos urbanísticos y la disposición inadecuada de residuos sólidos en horarios y frecuencias diferentes a los establecidos por el operador de aseo. También se muestra una comparativa entre los puntos críticos por acumulación de residuos identificados por Promoambiental para el año 2024 y los puntos recuperados y los recuperados entre los años 2020 y 2024.

Situación ambiental actual

Contaminación del suelo




Las principales afectaciones al suelo se dan por el asentamiento de industrias y desarrollo de proyectos urbanísticos en suelos con otros usos, invasión de espacio público y disposición en lugares no permitidos de residuos sólidos.

Asentamiento de industrias: la otra gran huella del crecimiento urbano sobre la reserva es la presencia de 20 canteras distribuidas por localidad.

Desarrollos urbanísticos: el borde urbano bogotano sobre los Cerros Orientales ejerce gran presión de transformación del territorio, lo cual ha dejado su huella en los 23 desarrollos urbanísticos de Bogotá sobre la reserva.

Contaminación por residuos sólidos: se da en la mayor parte de los canales de la localidad, principalmente por el no cumplimiento de horarios y frecuencia de recolección ejercidos por el operador de aseo



  	PARTICIPACIÓN Y EDUCACIÓN AMBIENTAL	
	Acta de reunión instancia de participación	
	Código: PM01-PR05-M1	Versión: 5

DESARROLLO DE LA REUNIÓN

(NARRE COMO SE DESARROLLO CADA TEMA TRATADO DE LA REUNIÓN, DESCRIBA LOS DESACUERDOS SI SE PRESENTARON).

Situación ambiental actual

PUNTOS CRÍTICOS POR RESIDUOS SÓLIDOS

Puntos críticos identificados
a 2024 en SIGAB



21

Puntos críticos
intervenidos (2020 -2024)






18



Una vez finalizada la socialización, el señor Alfonso Rippe, pregunta sobre la información actualizada sobre la calidad y el estado del agua subterránea de la localidad. A lo que Hader responde, que para el momento no cuenta con esa información, pero que será consultada e incluida en el documento final de formulación del PAL.

Por su parte, Lina Prieto pregunta sobre la cantidad de expedientes que aun están abiertos en el tema de las afectaciones a los cerros orientales como parte del complejo del paramo Cruz Verde y el proceso de plantación y restauración que se realizó en esta zona para el cuatrienio. Además de información sobre el estado del contrato para el manejo del retamo espinoso incluyendo los compromisos del contratista y la alcaldía, referentes al manejo de esta especie. Adicionalmente, pregunta sobre el estado de la mesa del Rio Molinos.

A lo que Hader contesta que la información por la cual Lina está consultando, será incluida dentro del diagnóstico del próximo Plan Ambiental Local, aun cuando no haya sido socializada específicamente en la presentación y que el tema de la mesa del Rio Molinos, será aclarada en el punto de varios de la reunión.

  	PARTICIPACIÓN Y EDUCACIÓN AMBIENTAL	
	Acta de reunión instancia de participación	
	Código: PM01-PR05-M1	Versión: 5

DESARROLLO DE LA REUNIÓN

(NARRE COMO SE DESARROLLO CADA TEMA TRATADO DE LA REUNIÓN, DESCRIBA LOS DESACUERDOS SI SE PRESENTARON).

Continuando con el punto de la socialización de los componentes del PAL, se le da paso a la referente ambiental de la Alcaldía, quien socializa los componentes presupuestales que quedaron dentro del Plan de Desarrollo Local, para el sector ambiente, que abarca los componentes de Protección y Bienestar Animal y Acción Climática. Con intervención, fortalecimiento y promoción en temas de: protección y bienestar animal, agricultura urbana, espacio público y zonas verdes, cultura ciudadana en el manejo de residuos y gestión del riesgo de desastres.

Plan de Desarrollo Local

COMPONENTE PROTECCIÓN Y BIENESTAR ANIMAL Y ACCIÓN CLIMÁTICA

2025 - 2028

Protección y bienestar animal




- La intervención dirigida a los animales de compañía con tenedores de escasos recursos y callejeros impacta directamente sobre la disminución de animales en condición de calle y de la vulnerabilidad de estos, disminuyendo también transmisión de enfermedades a seres humanos y conflictos de convivencia por la mala tenencia.

Agricultura urbana

- La promoción de la agricultura urbana en la localidad beneficia a la comunidad, ya que, a través del fortalecimiento logístico y técnico a los ciudadanos, se brinda la capacidad de producir su propio alimento disminuyendo costos en el hogar y fomentando hábitos alimenticios sanos.





  	PARTICIPACIÓN Y EDUCACIÓN AMBIENTAL	
	Acta de reunión instancia de participación	
	Código: PM01-PR05-M1	Versión: 5

DESARROLLO DE LA REUNIÓN

(NARRE COMO SE DESARROLLO CADA TEMA TRATADO DE LA REUNIÓN, DESCRIBA LOS DESACUERDOS SI SE PRESENTARON).

Plan de Desarrollo Local

COMPONENTE PROTECCIÓN Y BIENESTAR ANIMAL Y ACCIÓN CLIMÁTICA

2025 - 2028

Espacios públicos y espacios verdes


- La intervención en la rehabilitación y cuidado de nuestra estructura ecológica principal es sumamente importante para ser resilientes ante el cambio climático y el calentamiento global y preservar los servicios ecosistémicos de estos como lo son la producción de oxígeno, la captura de carbono, la regulación del ciclo del agua, entre otros.

Cultura ciudadana en el manejo de residuos

- La intervención enfocada en el fortalecimiento de la cultura ciudadana en materia de gestión adecuada de residuos genera un cambio de hábitos dirigidos a la disminución de las tensiones ambientales generadas




Gestión del riesgo de desastres

- Fortalecimiento de capacidad de respuesta comunitaria mediante capacitación en primeros auxilios y apoyo en emergencias, basado en sistemas de alertas tempranas para prevención de incidentes.



Alejandra comenta que estos componentes se abordaran a partir de los programas 15, 25 y 27 que corresponden a: Usaquén protege todas las formas de vida, Aumento de la resiliencia al cambio climático y reducción de la vulnerabilidad y Gestión del riesgo de desastres para un territorio seguro, respectivamente.

Para el programa 15. Usaquén protege todas las formas de vida, se cuentan con 3 metas, las cuales están enfocadas a acciones educativas, brigadas médicas, urgencias veterinarias, esterilizaciones y adopciones, con la siguiente proyección presupuestal:

  	PARTICIPACIÓN Y EDUCACIÓN AMBIENTAL	
	Acta de reunión instancia de participación	
	Código: PM01-PR05-M1	Versión: 5

DESARROLLO DE LA REUNIÓN


(NARRE COMO SE DESARROLLO CADA TEMA TRATADO DE LA REUNIÓN, DESCRIBA LOS DESACUERDOS SI SE PRESENTARON).


Plan de Desarrollo Local

2025 - 2028




Programa 15. Usaquéen protege todas las formas de vida

Concepto de gasto 2025-2028	Estructura de la meta PDL	Componente presupuestal	Proyección presupuestal total
Protección y bienestar animal	Vincular 2000 personas en acciones educativas en temas de protección y bienestar animal	Presupuestos Participativos	\$172.622.276
	Atender 6500 animales en los programas de brigadas médicas, urgencias veterinarias y adopciones	Presupuestos Participativos	\$2.520.942.844
	Esterilizar 5000 perros y gatos incluyendo los que están en condición de vulnerabilidad	Presupuestos Participativos	\$2.002.418.406





Para el programa 25. Aumento de la resiliencia al cambio climático y reducción de la vulnerabilidad, se contemplan un total de tres conceptos de gasto, que son: Asistencia técnica agropecuaria y ambiental, Reverdecimiento Urbano y Cambios de hábitos de consumo, separación en la fuente y reciclaje, en los cuales se busca el fortalecimiento de Huertas existentes y nuevas con el tema de asistencia técnica y entrega insumos para pues las Huertas para promover pues la disminución de costos en el hogar y el fomento de seguridad alimentaria. También el tema de espacios públicos y espacios verdes que estamos en componente de urbanismo, jardinería, muros y techos verdes mantenimiento de arbolado y restauración ecológica el de cultura ciudadana y el manejo de residuos que junto al tema de educación en temas de separación en la fuente y reciclaje y manejo adecuado de residuos adema de la instalación de todo el mobiliario en espacio público para fomentar pues la separación de residuos. Para los cuales se plantean las siguientes metas y proyección presupuestal:

  	PARTICIPACIÓN Y EDUCACIÓN AMBIENTAL	
	Acta de reunión instancia de participación	
	Código: PM01-PR05-M1	Versión: 5

DESARROLLO DE LA REUNIÓN

(NARRE COMO SE DESARROLLO CADA TEMA TRATADO DE LA REUNIÓN, DESCRIBA LOS DESACUERDOS SI SE PRESENTARON).

Plan de Desarrollo Local

2025 - 2028

Programa 25. Aumento de la resiliencia al cambio climático y reducción de la vulnerabilidad

Concepto de gasto 2025-2028	Estructura de la meta PDL	Componente presupuestal	Proyección presupuestal total
Asistencia técnica agropecuaria y ambiental	Lograr 3 hectáreas en proceso de restauración ecológica	Gestión Pública Local	\$586.915.740
	Implementar 3 procesos comunitarios de educación ambiental que promueven la conservación de la biodiversidad y el agua	Gestión Pública Local	\$575.407.588
	Mantener 9000 árboles en zona rural	Gestión Pública Local	\$863.111.382



ALCALDÍA LOCAL DE USAQUÉN

BOGOTÁ

Plan de Desarrollo Local

2025 - 2028




Programa 25. Aumento de la resiliencia al cambio climático y reducción de la vulnerabilidad

Concepto de gasto 2025-2028	Estructura de la meta PDL	Componente presupuestal	Proyección presupuestal total
Asistencia técnica agropecuaria y ambiental	Apoyar 50 predios rurales con buenas prácticas agropecuarias y ambientales que fortalezcan la protección a coberturas vegetales y recurso hídrico	Gestión Pública Local	\$834.341.003
	Implementar 40 huertas rurales	Gestión Pública Local	\$598.423.891



ALCALDÍA LOCAL DE USAQUÉN

BOGOTÁ

  	PARTICIPACIÓN Y EDUCACIÓN AMBIENTAL	
	Acta de reunión instancia de participación	
	Código: PM01-PR05-M1	Versión: 5

DESARROLLO DE LA REUNIÓN

(NARRE COMO SE DESARROLLO CADA TEMA TRATADO DE LA REUNIÓN, DESCRIBA LOS DESACUERDOS SI SE PRESENTARON).

Plan de Desarrollo Local

2025 - 2028

Programa 25. Aumento de la resiliencia al cambio climático y reducción de la vulnerabilidad

Concepto de gasto 2025-2028	Estructura de la meta PDL	Componente presupuestal	Proyección presupuestal total
Reverdecimiento Urbano	Intervenir 1 hectárea de conectores ecosistémicos	Presupuestos Participativos	\$97.819.929
	Implementar 2 procesos comunitarios de educación ambiental que promueven la conservación de la biodiversidad y el agua	Presupuestos Participativos	\$356.752.705
	Implementar 40 huertas urbanas	Presupuestos Participativos	\$296.334.908



ALCALDÍA LOCAL DE
USAQUÉN



Plan de Desarrollo Local

2025 - 2028




Programa 25. Aumento de la resiliencia al cambio climático y reducción de la vulnerabilidad

Concepto de gasto 2025-2028	Estructura de la meta PDL	Componente presupuestal	Proyección presupuestal total
Reverdecimiento Urbano	Mantener 14.000 m2 de jardinería	Presupuestos Participativos	\$1.999.398.371
	Mantener 9400 árboles en zona urbana	Presupuestos Participativos	\$891.760.034
Cambios de hábitos de consumo, separación en la fuente y reciclaje	Capacitar 2500 personas en separación en la fuente y reciclaje	Presupuestos Participativos	\$2.589.334.146



ALCALDÍA LOCAL DE
USAQUÉN



  	PARTICIPACIÓN Y EDUCACIÓN AMBIENTAL	
	Acta de reunión instancia de participación	
	Código: PM01-PR05-M1	Versión: 5

DESARROLLO DE LA REUNIÓN




(NARRE COMO SE DESARROLLO CADA TEMA TRATADO DE LA REUNIÓN, DESCRIBA LOS DESACUERDOS SI SE PRESENTARON).

Por último, para el programa 27. Gestión del riesgo de desastres para un territorio seguro, el plan de desarrollo local cuenta con un total de 2 metas con la siguiente proyección presupuestal para el fortalecimiento y capacitación de la comunidad en primeros auxilios para las alertas tempranas y prevención de incidentes que se puedan presentar :

Plan de Desarrollo Local			2025 - 2028
Programa 27. Gestión del riesgo de desastres para un territorio seguro			
Concepto de gasto 2025-2028	Estructura de la meta PDL	Componente presupuestal	Proyección presupuestal total
Manejo de emergencias y mitigación del riesgo de desastres	Realizar 4 acciones efectivas para el fortalecimiento de las capacidades locales en torno a la gestión del riesgo	Gestión Pública Local	\$804.492.219
	Realizar 3 obras de mitigación y/u obras de mitigación existentes con mantenimiento	Gestión Pública Local	\$3.164.741.734

Finalizada la intervención de Alejandra, Cecilia Sema de la SDA, hace la aclaración de que la proyección del presupuesto para cada meta del plan de desarrollo local puede variar dependiendo las dinámicas distritales, y la cantidad de dinero que sea aprobado para estas y las demás vicisitudes propias de los procesos de contratación y ejecución de los contratos.

Por otra parte, menciona que, para la meta referente a los conectores ecosistémicos, esta será abordada en un principio por las entidades del sector, es decir la SDA y el JBB, con el fin de obtener un concepto técnico que aclare las zonas a intervenir y las formas de intervención. Una vez obtenido este concepto, la alcaldía realizara su socialización con la comunidad y en conjunto realizarían la priorización de los sitios a intervenir.

  	PARTICIPACIÓN Y EDUCACIÓN AMBIENTAL	
	Acta de reunión instancia de participación	
	Código: PM01-PR05-M1	Versión: 5

DESARROLLO DE LA REUNIÓN


(NARRE COMO SE DESARROLLO CADA TEMA TRATADO DE LA REUNIÓN, DESCRIBA LOS DESACUERDOS SI SE PRESENTARON).

A continuación, Lina Prieto hace la solicitud de que la comunidad sea invitada a las discusiones de la JAL sobre las discusiones de los encuentros ciudadanos y las metas del plan de desarrollo para el sector ambiente y cambio climático. A lo que Hader contesta que se va a hacer la consulta con el representante de la JAL en la CAL, el edil Michael Gonzales.

5. Socialización del Plan Institucional de Participación

Este punto, es realizado por el referente local de la secretaria distrital de ambiente, e inicia explicando que es un proceso que tiene como objeto dar los lineamientos de los planes y estrategias de participación ciudadana que desde la Secretaría Distrital de Ambiente se implementarán a nivel comunitario, con el fin de generar procesos de impacto ambiental a nivel local y distrital. De igual manera, busca articular procesos en los distintos espacios de participación local, que permiten tener participación incidente en los territorios.

Fundamentado en El derecho a la participación ciudadana está consagrado en el artículo 103 de la Constitución Política de Colombia y reglamentado a través de las Leyes Estatutarias 134 de 1994 y 1757 de 2015. Y normado por:



Marco Normativo




El derecho a la participación ciudadana está consagrado en el artículo 103 de la Constitución Política de Colombia y reglamentado a través de las Leyes Estatutarias 134 de 1994 y 1757 de 2015.

- Ley 134 de 1994 - Mecanismos de Participación Ciudadana:**

Esta ley consolidó la estructura legal de los mecanismos de participación ciudadana en Colombia, como la iniciativa popular, el referendo, el plebiscito, la consulta popular y el cabildo abierto.
- Ley 1757 de 2015 - Promoción y Protección del Derecho a la Participación Democrática:**

Regula la promoción y protección del derecho a la participación democrática. Establece disposiciones sobre cómo participar en los diferentes mecanismos. Crea un marco institucional, incluyendo un fondo y un Consejo Nacional de Participación Ciudadana, para fortalecer la participación ciudadana a nivel departamental, municipal y distrital. También brinda orientaciones a las entidades sobre cómo impulsar la participación ciudadana.
- Decreto 477 de 2023- Política Pública de Participación Incidente del Distrito Capital 2023 - 2034:**

Promover, concertar y fortalecer los procesos de construcción democrática de lo público, creando las condiciones que permitan reconocer y garantizar el derecho a la participación incidente de la ciudadanía y sus organizaciones en los procesos de formulación, decisión, ejecución, seguimiento, evaluación y control social de las políticas públicas, Plan Distrital de Desarrollo, Planes Locales de Desarrollo y Plan de Ordenamiento Territorial.

  	PARTICIPACIÓN Y EDUCACIÓN AMBIENTAL	
	Acta de reunión instancia de participación	
	Código: PM01-PR05-M1	Versión: 5

DESARROLLO DE LA REUNIÓN

(NARRE COMO SE DESARROLLO CADA TEMA TRATADO DE LA REUNIÓN, DESCRIBA LOS DESACUERDOS SI SE PRESENTARON).

En referencia a su contexto, este plan esta referenciado en el Modelo Integrado de Planeación Gestión (MIPG) adoptado mediante el decreto 1499 del 2015. Y el cual debe tener las condiciones idóneas para la promoción de la participación ciudadana, por lo cual se mantiene un proceso de autodiagnóstico de la participación ciudadana, que inicia un diagnostica de la participación en el distrito, a partir de una serie de encuestas de satisfacción, que son la base para la construcción del plan de participación, que una vez se entra en una etapa de ejecución, es evaluado por parte de la ciudadanía. Esta evaluación retoma el primer paso del proceso arrojando las falencias y virtudes del proceso realizado para su fortalecimiento y corrección.

Contexto del Plan de Participación Secretaría Distrital de Ambiente




- La Secretaría Distrital de Ambiente (SDA) tiene como marco de referencia para sus procesos de participación ciudadana en el ámbito ambiental, el Modelo Integrado de Planeación y Gestión (MIPG) adoptado por el Gobierno Nacional mediante Decreto 1499 de 2015, el cual aborda a la participación como parte esencial de la estrategia para recuperar la confianza en el ejercicio público y fortalecer el diálogo entre la Ciudadanía y el Estado.

Condiciones institucionales idóneas para la promoción de la participación ciudadana:



Fuente: Formato Autodiagnóstico Gestión Participación Ciudadana (1). Oficina de Control Interno – SDA.

Hader, continúa explicando que dentro de este plan, se contemplan diferentes mecanismos de participación en el desarrollo de las políticas públicas del sector, estos mecanismos pueden ser de carácter institucional o comunitario y estar abordados tanto en el contexto distrital como local, teniendo cada uno una serie de instancias de participación que permitan su desarrollo.

  	PARTICIPACIÓN Y EDUCACIÓN AMBIENTAL	
	Acta de reunión instancia de participación	
	Código: PM01-PR05-M1	Versión: 5




DESARROLLO DE LA REUNIÓN

(NARRE COMO SE DESARROLLO CADA TEMA TRATADO DE LA REUNIÓN, DESCRIBA LOS DESACUERDOS SI SE PRESENTARON).

Mecanismos de participación ciudadana en el desarrollo de las políticas públicas ambientales del Distrito Capital



Para el desarrollo de este plan, se mantienen un grupo de 10 actividades de participación incidente, que contemplan: la participación en instancias locales, por parte de los gestores, las actividades de voluntariado ambiental, que realizan la articulación con la ciudadanía, la formulación del plan de acción de participación, el cual es socializado en las CAL.

  	PARTICIPACIÓN Y EDUCACIÓN AMBIENTAL	
	Acta de reunión instancia de participación	
	Código: PM01-PR05-M1	Versión: 5

DESARROLLO DE LA REUNIÓN

(NARRE COMO SE DESARROLLO CADA TEMA TRATADO DE LA REUNIÓN, DESCRIBA LOS DESACUERDOS SI SE PRESENTARON).

Participación incidente



Participación en las Instancias Locales

Propiciar acuerdos entre actores sociales e institucionales para la ejecución de acciones y generación de procesos ciudadanos de participación incidente en las localidades.




Voluntariado Ambiental

Articulación y desarrollo de acciones con Organizaciones Ambientales. Socialización de la Oferta institucional del Voluntariado ambiental en las Comisiones Ambientales Locales.

Plan de Acción de participación -SDA

Socialización del Plan de Acción de Participación en las Comisiones Ambientales Locales.

Por otra parte, dentro de estas actividades, se encuentran las que tienen un enfoque transversal como lo es el enfoque de género, el enfoque transgeneracional y el enfoque de diversidad e inclusión, en este último se hace la aclaración que desde la gestión local, este enfoque está direccionado a las poblaciones de comunidades étnicas o con alguna discapacidad, ya que para las poblaciones LGTBIQ+, se cuenta con un equipo completo a nivel distrital que se encarga del abordaje de este enfoque.

  	PARTICIPACIÓN Y EDUCACIÓN AMBIENTAL	
	Acta de reunión instancia de participación	
	Código: PM01-PR05-M1	Versión: 5

DESARROLLO DE LA REUNIÓN

(NARRE COMO SE DESARROLLO CADA TEMA TRATADO DE LA REUNIÓN, DESCRIBA LOS DESACUERDOS SI SE PRESENTARON).

ENFOQUES TRANSVERSALES PARA LA PARTICIPACIÓN: Implementación de enfoque diferencial en todos los niveles



Enfoque de Género:

Desarrollar procesos de participación con niñas en cumplimiento del Decreto 792 del 2020 "Juntos por las Niñas", y con grupos femeninos.




Enfoque Intergeneracional:

Desarrollar procesos de participación con niños, niñas, adolescentes y jóvenes, según la estrategia de participación para cada población.

Enfoque de Diversidad e Inclusión:

Realizar acciones para el fortalecimiento de las capacidades de participación ciudadana con comunidad étnica y población con discapacidad.

Otro de los enfoques del plan, es el territorial y comunitario, donde se están implementando procesos de participación, que tienen como objetivo la realización de actividades periódicas con la comunidad que son certificadas y que fortalecen la gestión pública ambiental, además de la realización de diálogos ciudadanos y foros de participación en temas específicos de interés de la comunidad.

  	PARTICIPACIÓN Y EDUCACIÓN AMBIENTAL	
	Acta de reunión instancia de participación	
	Código: PM01-PR05-M1	Versión: 5

DESARROLLO DE LA REUNIÓN

(NARRE COMO SE DESARROLLO CADA TEMA TRATADO DE LA REUNIÓN, DESCRIBA LOS DESACUERDOS SI SE PRESENTARON).

Enfoque Territorial y Comunitario



Liderazgo Ambiental

Ejecutar procesos de formación en instancias de participación y control social, para fortalecer la gestión pública ambiental.



Diálogos Ciudadanos




Articular diálogos ciudadanos para conocer las dinámicas de la participación ciudadana en relación con la entidad y rendición de cuentas.



Foros de Participación

Realizar foros sobre procesos ambientales de Participación Ciudadana, con la participación de actores y grupos de valor.

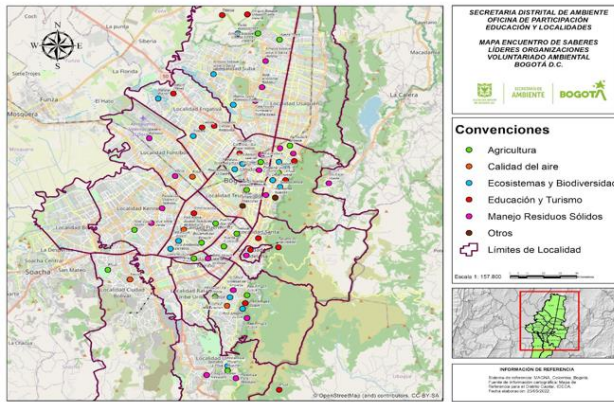
Como ultima actividad, se menciona el mapeo y caracterización de organizaciones ambientales por temáticas de trabajo, en la cual se busca poder ubicar de forma espacial a las organizaciones presetnes en cada localidad con el fin de difundir las actividades que cada una de estas realiza, en este punto, Hader recomienda hacer la inscripción en este mapeo pro parte de las organizaciones de Usaquéen, ya que para el momento no se tiene mapeada ninguna de ellas en el geovisor de la SDA.

  	PARTICIPACIÓN Y EDUCACIÓN AMBIENTAL	
	Acta de reunión instancia de participación	
	Código: PM01-PR05-M1	Versión: 5

DESARROLLO DE LA REUNIÓN




(NARRE COMO SE DESARROLLO CADA TEMA TRATADO DE LA REUNIÓN, DESCRIBA LOS DESACUERDOS SI SE PRESENTARON).

Mapeo y caracterización de organizaciones ambientales por temáticas de trabajo



● Actualización de la Política Institucional de Participación

Por último, se presenta el esquema del plan de acción de participación mostrando las diferentes actividades realizadas a lo largo del año y la proyección de las actividades a realizar en el fin de este. Además, se comparte el link de la encuesta de satisfacción, que sirve como insumo para la sistematización de propuestas y recomendaciones de la ciudadanía para mejorar el plan institucional de participación ciudadana.

  	PARTICIPACIÓN Y EDUCACIÓN AMBIENTAL	
	Acta de reunión instancia de participación	
	Código: PM01-PR05-M1	Versión: 5

DESARROLLO DE LA REUNIÓN

(NARRE COMO SE DESARROLLO CADA TEMA TRATADO DE LA REUNIÓN, DESCRIBA LOS DESACUERDOS SI SE PRESENTARON).



Diagnóstico del Plan Institucional de Participación Ciudadana

¡Tu voz cuenta!

La Secretaría Distrital de Ambiente está trabajando en el desarrollo del Plan de Participación Ciudadana y queremos escuchar tus ideas, propuestas y recomendaciones. Tu participación es fundamental para construir un plan que refleje las necesidades y preocupaciones de todos. Si tienes sugerencias sobre cómo mejorar la gestión ambiental en nuestra ciudad o ideas para fomentar la participación de la comunidad en la protección del ambiente, ¡queremos saberlas!

Envíanos tus propuestas y recomendaciones a través de este formulario o contáctanos directamente. Juntos, podemos hacer de nuestra ciudad un lugar más sostenible y habitable para todos. ¡Gracias por contribuir!

Cordialmente,

Secretaría Distrital de Ambiente - Oficina de Participación, Educación y Localidades.

Sistematizar las propuestas, recomendaciones y necesidades de los grupos de valor para el fortalecimiento de Plan Institucional de Participación Ciudadana

<https://acortar.link/oIQcMo>








6. Socialización del E.I.A Accesos Norte Fase II, Unidades Funcionales 1, 2, 3, 4 y 5.

Según lo acordado el inicio de la sesión, se realiza la inclusión de este punto, el cual se socializa por parte del consorcio constructor sabana norte, el cual inicia con la presentación de un video que resume el proyecto de infraestructura que se realizara en la autopista norte para su ampliación.

Posterior a esto, se presenta el contrato de concesión y las empresas responsables del proyecto.

  	PARTICIPACIÓN Y EDUCACIÓN AMBIENTAL	
	Acta de reunión instancia de participación	
	Código: PM01-PR05-M1	Versión: 5

DESARROLLO DE LA REUNIÓN

(NARRE COMO SE DESARROLLO CADA TEMA TRATADO DE LA REUNIÓN, DESCRIBA LOS DESACUERDOS SI SE PRESENTARON).

Presentación de empresas responsables

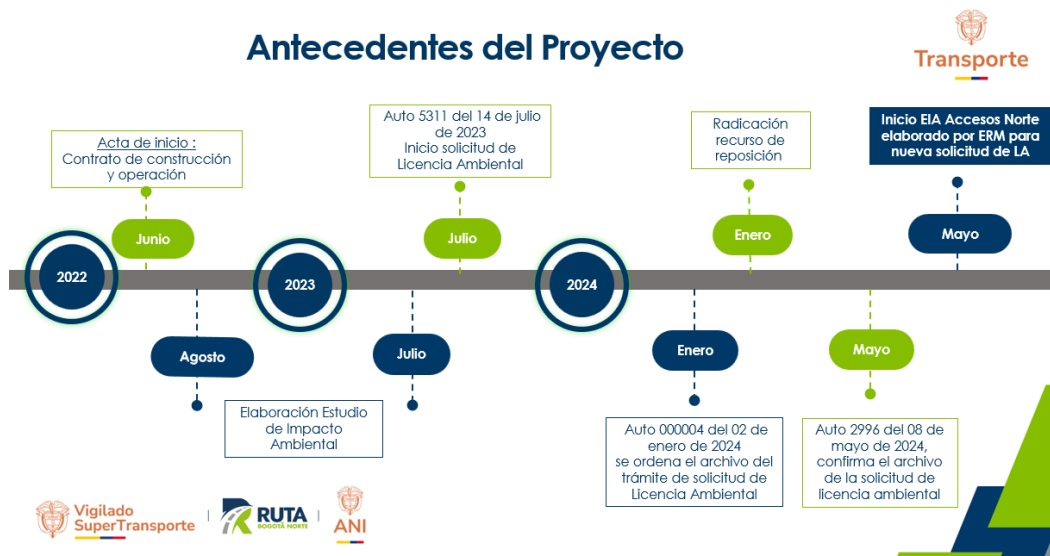
CONTRATO DE CONCESIÓN




Contrato de Concesión Esquema APP 001 de 2022 –Entre la Agencia Nacional de Infraestructura ANI y Concesionaria Ruta Bogotá Norte.



Y se menciona que el objetivo del proyecto es Desarrollar un corredor vial de altas especificaciones que garantice con un nivel de servicio óptimo, la conexión entre Bogotá D.C. y los departamentos y municipios ubicados al norte de la capital del país; para lo cual se requiere del trámite de Licencia Ambiental. Y los antecedentes referentes a la solicitud de la licencia ambiental del proyecto, tramitada con la Autoridad ambiental.

Antecedentes del Proyecto



  	PARTICIPACIÓN Y EDUCACIÓN AMBIENTAL	
	Acta de reunión instancia de participación	
	Código: PM01-PR05-M1	Versión: 5

DESARROLLO DE LA REUNIÓN

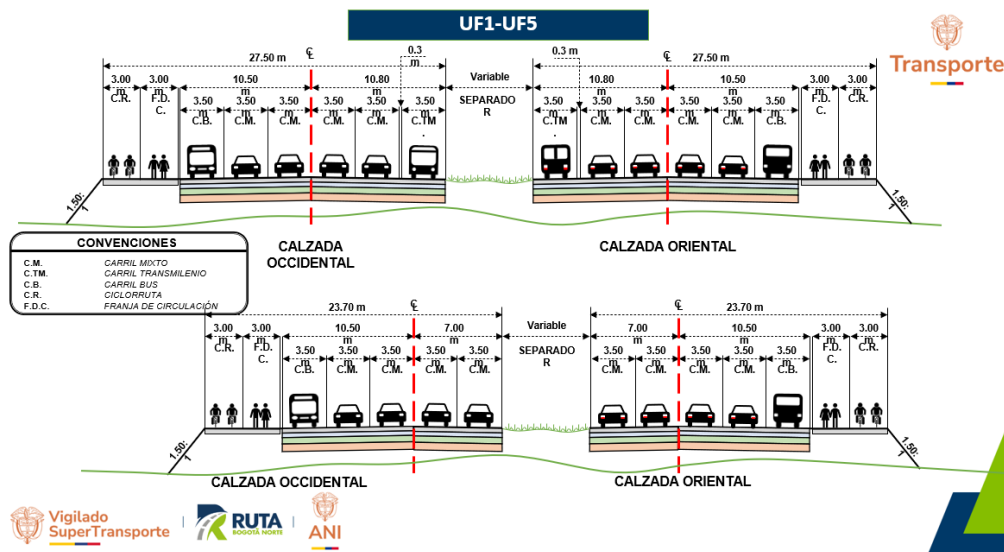
(NARRE COMO SE DESARROLLO CADA TEMA TRATADO DE LA REUNIÓN, DESCRIBA LOS DESACUERDOS SI SE PRESENTARON).


También se especifica que el proyecto está ubicado en la autopista norte entre las calles 191 y 245, en las localidades de Suba y Usaquén, de la ciudad de Bogotá D.C. con una longitud total de 5,8 km y que el área de Influencia del proyecto involucra tres UPL Britalia, Toberín y Torca. Además de las características de cada uno de los tramos, las calzadas y los puentes peatonales:

Características del Proyecto



UF1	UF2	UF3	UF4	UF5
Calle 215 a Calle 245 Costado oriental	Calle 191 a Calle 215 Costado oriental	Calle 215 a Calle 245 Costado occidental	Calle 191 a Calle 215 Costado occidental	Calle 191 a Calle 245 Ambos costados
<ul style="list-style-type: none"> • 3,23 km • Ampliación de 3 a 6 carriles CLL 215 a CALL 235 (2 carriles mixtos, 1 carril exclusivo de Transmilenio). • Ampliación de 3 a 5 carriles, de la calle 235 a la 245 (2 carriles mixtos). • Espacio público de 6m (3m ciclorruta + 3m andén). 	<ul style="list-style-type: none"> • 2,60 km • Ampliación de 3 a 6 carriles CLL 191 a CALL 215: 2 carriles mixtos, 1 carril exclusivo de Transmilenio. • Espacio público de 6m (3m ciclorruta + 3m andén). 	<ul style="list-style-type: none"> • 3,23 km • Ampliación de 3 a 6 carriles CLL 215 a CALL 235: 2 carriles mixtos, 1 carril exclusivo de Transmilenio. • Ampliación de 3 a 5 carriles CLL 235 a CALL 245: 2 carriles mixtos. • Espacio público de 6m (3m ciclorruta + 3m andén). 	<ul style="list-style-type: none"> • 2,60 km • Ampliación de 3 a 6 carriles CLL 191 a CALL 215: 2 carriles mixtos, 1 carril exclusivo de Transmilenio. • Espacio público de 6m (3m ciclorruta + 3m andén). 	<ul style="list-style-type: none"> • Diseño y construcción de 2 retornos a desnivel (Calle 224 y 242) que conectarán los dos carriles externos de las calzadas oriental y occidental. • Diseño de la intersección de la Calle 201 (Av. Polo).

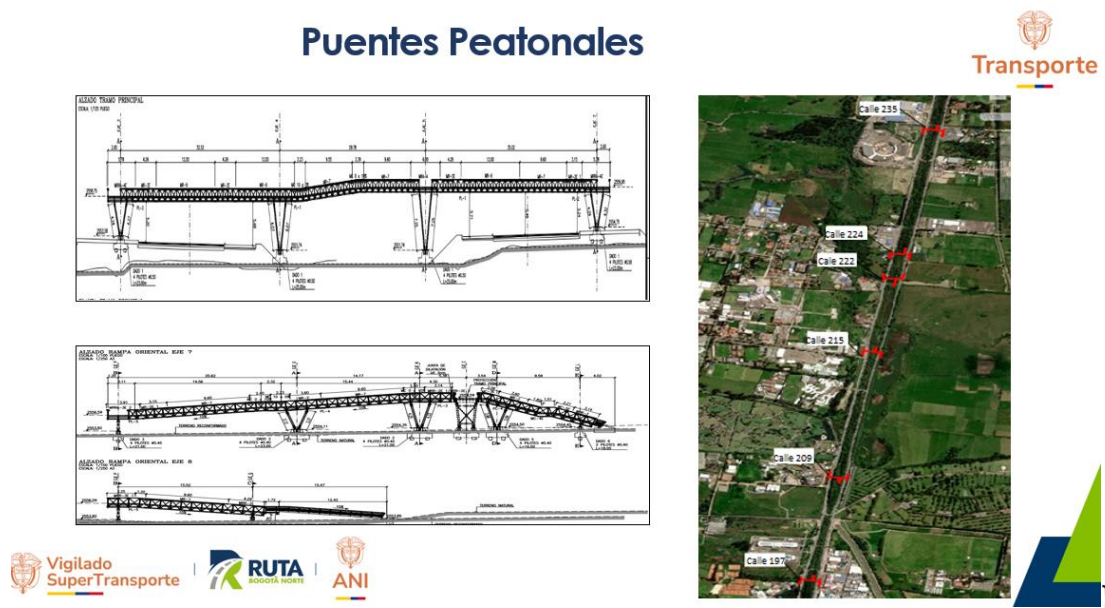


	PARTICIPACIÓN Y EDUCACIÓN AMBIENTAL	
	Acta de reunión instancia de participación	
	Código: PM01-PR05-M1	Versión: 5

DESARROLLO DE LA REUNIÓN

(NARRE COMO SE DESARROLLO CADA TEMA TRATADO DE LA REUNIÓN, DESCRIBA LOS DESACUERDOS SI SE PRESENTARON).

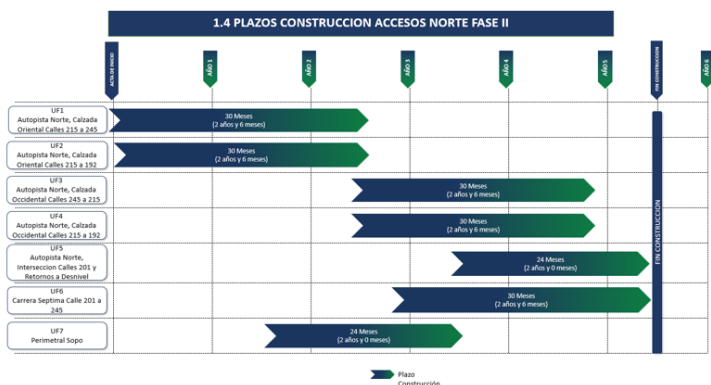
Puentes Peatonales






Por otra parte, se presenta el cronograma, donde se estima que la construcción tardaría un total de 5 años, con un operación y mantenimiento de 22.

Fases y cronograma del proyecto

"Se estima que la Construcción (CO) tarde cinco años (5), para luego consolidarse la fase de Operación y Mantenimiento con una duración de veintidós años (22). A continuación, se presenta el cronograma del proyecto para cada una de las fases estipuladas, por unidad funcional".



  	PARTICIPACIÓN Y EDUCACIÓN AMBIENTAL	
	Acta de reunión instancia de participación	
	Código: PM01-PR05-M1	Versión: 5

DESARROLLO DE LA REUNIÓN

(NARRE COMO SE DESARROLLO CADA TEMA TRATADO DE LA REUNIÓN, DESCRIBA LOS DESACUERDOS SI SE PRESENTARON).

En cuanto al tema del uso de recursos naturales, desde el consorcio se aclara que el agua a usar en el proyecto será comprada a terceros al igual que los materiales de construcción a utilizar, asegurando la no necesidad de extraer ninguno de los recursos mencionados del área a intervenir, de la misma manera, la disposición de residuos sólidos y líquido se hará a partir de contratos con terceros para estos fines. Además, contarán con permisos de ocupación de causas, de emisiones y de aprovechamiento forestal además de implementación de medidas para epifitas.


Adicionalmente se menciona el área de influencia del proyecto, y la caracterización del medio abiótico, a nivel geológico, geomorfológico, en procesos morfodinámicos, hidrológico, de calidad del agua, hidrogeología y fuentes de emisión. Además del monitoreo de emisiones y ruido.

Para la caracterización del medio biótico se tuvo en cuenta la cobertura vegetal existente:

Caracterización AI – Medio Abiótico



- Se realizaron 22 parcelas en la cobertura de Zonas Pantanosas



Fam. Nymphaeaceae
Nymphaea crassipes
Luchón de agua






Fam. Juncaceae
Juncus densiflorus
Junco



- Se realizaron 10 parcelas en la cobertura de Vegetación Secundaria (Vs)



La presencia de fauna

  	PARTICIPACIÓN Y EDUCACIÓN AMBIENTAL	
	Acta de reunión instancia de participación	
	Código: PM01-PR05-M1	Versión: 5

DESARROLLO DE LA REUNIÓN

(NARRE COMO SE DESARROLLO CADA TEMA TRATADO DE LA REUNIÓN, DESCRIBA LOS DESACUERDOS SI SE PRESENTARON).

Caracterización AI – Medio Biótico

Fauna



ANFIBIOS Y REPTILES




Se realizaron 42 Recorridos de Inspección por Encuentro Visual - VES. Intervalo de tiempo: 14:00 - 22:00 horas. Se realizaron 2 entrevistas semi estructuradas e implementaron 38 puntos fijos. Se registraron 2 especies de anfibios y 3 especies de reptiles.

MAMIFEROS



Se realizaron 36 transectos observación y búsqueda de rastros entre las 14:00 - 22:00 horas. Se instalaron 3 estaciones de trampas Sherman, 3 estaciones de redes de niebla y 8 cámaras trampa. Finalmente, se realizaron 2 entrevistas semi estructuradas. Se registraron 9 especies.

AVES



Se realizaron 11 Puntos Fijos, 39 Recorridos de observación e instalación de 3 estaciones de redes de niebla entre las 06:30 - 15:30 horas. Se registraron 83 especies.



Y un análisis de conectividad funcional

Análisis de conectividad funcional



Se desarrollan a través del software Circuitscape. En este modelo los paisajes son representados como superficies de conducción, teniendo mayor resistencia las zonas consideradas como barreras para la movilidad (ej. tejidos urbanos, zonas industriales, vías principales); y menor resistencia (idoneidad), las más permeables al movimiento de las especies (ej. Zonas pantanosas, vegetaciones secundarias, drenajes naturales). Para esto se realizan los siguientes pasos:

Selección de especies

- Que fueran registradas en el área de influencia, principalmente asociadas a las zonas pantanosas
- Las necesidades de movimiento de estas especies en el área de estudio
- De diversos hábitos y requerimientos de hábitat
- Que fuesen representativas del área de estudio y los hábitats que contiene
- Con algún riesgo de atropellamiento
- Ser especies consideradas en el PMA de Torca y Guaymaral para su programa de conectividad ecosistémica y del paisaje.




Determinación de un área de análisis regional

- Con base en información de los rangos de hogar de las especies seleccionadas (home range en inglés), se establece un área de análisis alrededor del área de influencia que contenga mínimo dos veces el tamaño del rango de hogar de las especies seleccionadas.
- Las áreas de importancia para la conectividad del paisaje establecidos en el POZ Norte y el PMA de Torca y Guaymaral como la Reserva "Thomas Van Der Hammen", la Reserva de los Cerros Orientales, Cerro de la Conejera, quebradas, cuerpos de agua lentos y canales.

Selección de variables o capas y análisis de idoneidad

- Con las especies seleccionadas, se seleccionan las variables o capas para evaluar el territorio desde un punto de vista de idoneidad.
- De acuerdo con los requerimientos de las especies, a la escala del área de estudio, las características de la zona y a la información cartográfica disponible, se seleccionaron y utilizaron las siguientes capas o variables: 1) Coberturas de la tierra, 2) Distancias a los cuerpos de agua naturales y artificiales, 3) Distancia a las vías y 4) Distancia a viviendas, asentamientos y territorios artificializados



  	PARTICIPACIÓN Y EDUCACIÓN AMBIENTAL	
	Acta de reunión instancia de participación	
	Código: PM01-PR05-M1	Versión: 5

DESARROLLO DE LA REUNIÓN

(NARRE COMO SE DESARROLLO CADA TEMA TRATADO DE LA REUNIÓN, DESCRIBA LOS DESACUERDOS SI SE PRESENTARON).

Análisis de conectividad funcional



Nodos y/o puntos de conexión

Corresponden a las zonas con los hábitats más idóneos de las especies seleccionadas, de acuerdo con la información de la línea base, e información secundaria para la selección de oportunidades de conectividad.

Para su selección también se considera el uso del software Conefor, el cual calcula las probabilidades de conectividad (dPC) entre fragmentos de hábitat que utiliza la especie basándose en los movimientos diarios de cada una.

Como criterio adicional para la selección se tiene en cuenta que los puntos o nodos estén alejados entre estos y que las áreas de intervención del proyecto se encuentren entre estos puntos o nodos seleccionados. Esto permite evidenciar para el área de análisis, posibles cambios o no por la intervención a realizar.

Modelos de conectividad

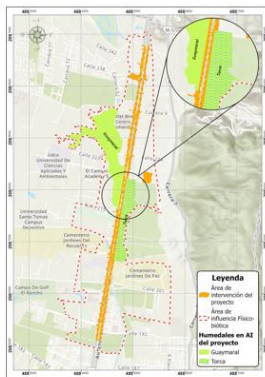
Con los mapas de idoneidad obtenidos y los nodos y/o puntos de conexión seleccionados, se generan los mapas de conectividad, los cuales representan el grado de densidad de conexiones que existen, determinando así, las zonas probables de mayor flujo de movimiento de las especies.

El análisis se aborda para dos escenarios: 1) Sin proyecto, en donde se presentan las condiciones actuales existentes, 2) Con proyecto, en donde con la inclusión del área de intervención.



y de la estructura ecológica principal con sus ecosistemas estratégicos

Ecosistemas estratégicos



Estructura ecológica Principal del Distrito Capital

Humedales de Torca y Guaymaral
Zonas Pantanosas
Lagunas






Ramsar

- Complejo de humedales urbanos del Distrito Capital



Áreas protegidas del Distrito Capital de Bogotá

- Parque Ecológico Distrital Humedal de Torca y Guaymaral

  	PARTICIPACIÓN Y EDUCACIÓN AMBIENTAL	
	Acta de reunión instancia de participación	
	Código: PM01-PR05-M1	Versión: 5

DESARROLLO DE LA REUNIÓN

(NARRE COMO SE DESARROLLO CADA TEMA TRATADO DE LA REUNIÓN, DESCRIBA LOS DESACUERDOS SI SE PRESENTARON).

Para la caracterización del medio socioeconómico, el consorcio presenta, que inicio con una ficha de caracterización, siguió con una cartografía social, una encuesta de paisaje y finalizó con una encuesta de servicio ecosistémicos. Además, que para la fecha de la sesión ya habían realizado un total de 30 reuniones con la comunidad del sector.

Actividades de Socialización realizadas a la fecha



A la fecha se han realizado 30 reuniones de socialización en la que se ha buscado dar la información en conjuntos residenciales, barrios, instituciones educativas, organizaciones, asociaciones y agremiaciones.

Se presentaron reuniones con representantes de comercio e industria del Al, conjuntos residenciales, barrios, CAR, SDA, JBB, y Alcaldías suba y Usaquén.



Maranta



Barrio el Otoño



Canalma



Guicani



Villanova 2



Rincón del puente



San Antonio



Maranta 1



San Pedro










Verbenal II






Dentro de estas actividades, también realizaron talleres de abordaje a preguntas como: ¿Qué es un impacto ambiental? y ¿Dónde se manifiestan los impactos ambientales?, con el fin de lograr consolidar el conocimiento de las medidas a tomar en este tipo de casos ya sean de mitigación, corrección, compensación o prevención,

Para terminar, presentan la identificación de impactos y medidas antes y después del proyecto.

  	PARTICIPACIÓN Y EDUCACIÓN AMBIENTAL	
	Acta de reunión instancia de participación	
	Código: PM01-PR05-M1	Versión: 5

DESARROLLO DE LA REUNIÓN <small>(NARRE COMO SE DESARROLLO CADA TEMA TRATADO DE LA REUNIÓN, DESCRIBA LOS DESACUERDOS SI SE PRESENTARON).</small>	
<div> <div>  Transporte </div> <div> <h3>identificación de impactos y medidas</h3> <div> <div> <div>Sin Proyecto</div> <div> <p>Afectaciones a la movilidad derivadas del uso de carriles para el tránsito de vehículos de transporte escolar.</p> <p>Congestión vehicular por la invasión de la infraestructura vial por parte de otros actores (Transporte público e informal).</p> <p>Ausencia de presencia institucional para el manejo de las afectaciones presentes.</p> <p>Demora en el tiempo de ejecución de las obras existentes en la zona.</p> <p>Aumento de la congestión vehicular en la zona norte debido a la construcción de nuevos proyectos de vivienda.</p> </div> </div> <div> <div>Con Proyecto</div> <div> <p>Aumento de la inseguridad ciudadana por el aumento de población flotante</p> <p>Generación de conflictos sociales</p> <p>Preocupación por la insuficiencia de las obras propuestas para satisfacer la creciente demanda vehicular.</p> <p>Alteración en la calidad del aire</p> <p>Alteración en la calidad del agua</p> <p>Afectación de la infraestructura vial existente.</p> <p>Dificultades para la conectividad local (oriente-occidente)</p> <p>Conectividad ecosistémica</p> </div> </div> </div> <div>    </div> </div> </div>	
<p>Una vez terminada la intervención, Alfonso Rippe pregunta, sobre cuales fueron los requerimientos que tuvo que realizar el consorcio para poder recibir de nuevo finalmente la licencia ambiental que les había sido negada y si el proyecto, tiene injerencia sobre el tramo de la vía férrea que involucra al río Torca.</p> <p>Para responder a la primera pregunta, desde la consultora ERM se menciona que la autoridad ambiental ANLA respecto al decreto 1076 el 2015., solo puede hacer solicitud de información adicional una vez. Por lo tanto, una vez presentada la información requerida la primera vez no fue suficiente y aun presentaba vacíos respecto a la conectividad funcional de los humedales.</p> <p>Frente a la segunda pregunta, El ingeniero Nelson del Consorcio Constructor Sabana Norte, el proyecto accesos norte fase II cuenta con 3 corredores concesionados la autopista norte entre las calles 191-245, carrera séptima entre la 201 a la 245 y la variante sopó entre la hacienda aposentos a tres esquinas, por lo tanto, no estarían aledaños al proyecto del regiotram. En estos momentos no encontramos en la etapa de pre-construcción realizando actividades de mantenimiento rutinario que hace parte de la Unidad Funcional 0, como bacheo, reparcheo, señalización vertical, señalización horizontal, rocería, limpieza de</p>	

  	PARTICIPACIÓN Y EDUCACIÓN AMBIENTAL	
	Acta de reunión instancia de participación	
	Código: PM01-PR05-M1	Versión: 5

DESARROLLO DE LA REUNIÓN

(NARRE COMO SE DESARROLLO CADA TEMA TRATADO DE LA REUNIÓN, DESCRIBA LOS DESACUERDOS SI SE PRESENTARON).

márgenes y limpieza de drenajes, estamos a la espera de la obtención de la licencia ambiental para dar inicio con la fase de construcción.

Por otro lado, Lina Prieto, apunta que no se mostró en la presentación del monitoreo de las especies vegetales un inventario específico del número de especies que se van a afectar, cuales especies serían o cuales serían las medidas de compensación que el proyecto tomaría.

A lo que ERM responde que esta información se va a presentar en un nuevo espacio que será la presentación de resultados que se dará en el mes de noviembre. Adicionalmente se menciona que se realizó un censo 100% de los árboles que se encuentran en el separador vial, se menciona que se han realizado reuniones con diferentes entidades como SDA, JBB y CAR de modo de revisar que áreas podrían ser idóneas para realizar las compensaciones.




Por último el señor Rippe, propone al consorcio realizar un programa televisivo en el cual se puedan aclarar las dudas de la comunidad frente al proyecto y comparte sus datos de contacto para dicho fin.

4. Varios

Roció Báez: La ciudadana menciona que es la administradora del conjunto residencial Icata Casas, ubicado en la carrera 9 con calle 155 y que tienen un problema por el enraizamiento de los árboles ubicados en la carrera 9 dentro de las tuberías de aguas residuales del conjunto, lo que genera un riesgo de desbordamiento de estas aguas hacia el conjunto residencial afectando viviendas y parqueaderos. Menciona que se han realizado diferentes solicitudes a entidades del distrito pero que aún no han recibido una respuesta que permita solucionar el problema.

Hader Reyes, solicita se le compartan por correo electrónico los radicados y respuestas, enviadas y recibidas a las diferentes entidades y se compromete a escalar el asunto a la secretaria de ambiente con el fin de encontrar una ruta que permita el abordaje del problema generado por las raíces de los árboles en mención.

Liliana Gómez: la ciudadana se presenta como la administradora del conjunto Betania, ubicado en la dirección Carrera 21 #114^a-72. Menciona que en la calle

  	PARTICIPACIÓN Y EDUCACIÓN AMBIENTAL	
	Acta de reunión instancia de participación	
	Código: PM01-PR05-M1	Versión: 5

DESARROLLO DE LA REUNIÓN

(NARRE COMO SE DESARROLLO CADA TEMA TRATADO DE LA REUNIÓN, DESCRIBA LOS DESACUERDOS SI SE PRESENTARON).




aledaña a su edificio se han ubicado una serie de vendedores ambulantes de comida que en sus puestos tienen pipetas de gas y en las cercanías a estas fuman, lo cual representa un riesgo para el conjunto y que además de la ocupación del espacio público, en los horarios en los que permanecen realizando sus actividades, orinan en los arbustos y paredes del conjunto residencial. Por lo cual, pregunta si hay alguna posibilidad de que por parte de la alcaldía les den un permiso en el que puedan ocupar este espacio para actividades como jardinería y así asegurarse de la no presencia de los vendedores.

Como respuesta, desde la Alcaldía y la SDA se aclara, que aunque se van a hacer las gestiones correspondientes con las áreas de la alcaldía por la ocupación del espacio público, la CAL no es el espacio para este tipo de temas ya que se salen del resorte de la comisión, en cualquier caso, desde la alcaldía se comprometen a elevar el caso al área correspondiente y desde la SDA se comprometen a poner el conocimiento al CLGR-CC por el uso de las pipetas de los vendedores con el agravante de los fumadores.

Lina Prieto: Menciona que últimamente se ha venido realizando turismo en los cerros orientales en predios privados que no contempla actividades de recreación pasiva y que los dueños de estos predios o quienes realizan estas actividades no cuentan con autorización para ello por parte del acá. Por lo que solicita a la Alcaldía que se tome algún tipo de medida para regular estas actividades.

Alfonzo Rippe: Menciona que para el día 17 de noviembre se va a realizar la comisión ciudadana en el sector de serrezuela centro poblado desde el concejo le planeación local, por lo cual recomienda a las entidades estar atentas a la invitación que se hará llegar para la asistencia a este evento. Por parte de Hader se recomienda la oficialización de las invitaciones por medio de derechos de petición, para asegurar la competencia de los participantes.

SubRed Norte: Albeiro Beltrán, menciona que, en el marco del plan ambiental local de Salud Ambiental que hay unos aspectos proyectados en temas de sustancias químicas, por lo que sugiere realizar ejercicios educativos a los establecimientos con conceptos técnicos desfavorables que se encuentran en el sector de San Cristóbal Norte entre las calle 161 y 163 con carreras 7b y 8g.

  	PARTICIPACIÓN Y EDUCACIÓN AMBIENTAL	
	Acta de reunión instancia de participación	
	Código: PM01-PR05-M1	Versión: 5

DESARROLLO DE LA REUNIÓN

(NARRE COMO SE DESARROLLO CADA TEMA TRATADO DE LA REUNIÓN, DESCRIBA LOS DESACUERDOS SI SE PRESENTARON).




siguiere que estos abordajes se hagan desde la CAL, con acompañamiento de la SDA, el operador de aseo y demás entidades competentes. A o que el secretario técnico que estas actividades de podrían coordinar desde la mesa de residuos.

Por otra parte, Albeiro también menciona que para el día 20 de octubre, se realizaría una jornada de vacunación antirrábica de la cual se encargaría de socializar las piezas graficas con la información pertinente por medio del grupo de whatsapp de la CAL. Y termina mencionando que por cuestiones de tiempo no alcanza a socializar un tema de infecciones respiratorias agudas, por lo cual solicita un punto en el orden del día de la siguiente comisión para la socialización de este tema.

Promoambiental: Lizeth Suarez, menciona que por parte de la comunidad ha recibido numerosas quejas sobre la mala disposición de residuos en la esquina de la iglesia San Wenceslao por parte del conjunto de propiedad horizontal que se encuentra cerca, y aun que se han hecho jornadas de sensibilización en el lugar, se solicita que se realicen medidas correctivas tanto en este punto como en los puntos críticos de la carreta 7 con calles 163 y 187, por lo cual se hace necesaria la reactivación de la mesa de residuos para la coordinación de estas acciones. Desde alcaldía se menciona que se esta dando prioridad a las acciones correctivas de los puntos mencionados y dentro de esta gestión se esta coordinando con la policía para si ejecución. Adicionalmente, se menciona que la mesa de residuos se reactivara y se enviara la citación propia para la asistencia de las entidades.

Secretaría de Hábitat: Juan Castillo, menciona que desde a secretaría se encuentran en la campaña de expectativa de la estrategia innova tu territorio, dirigida a organizaciones y colectivos, esta estrategia trabajaría de forma similar a “obras con saldo pedagógico”, pero una vez se encuentre disponible la información referente, se hará llegar a la comunidad por medio del grupo de WhatsApp y de la secretaría técnica de la CAL.

Secretaria Técnica: Hader Reyes comenta, que, de acuerdo con lo acordado en la sesión anterior, la información presentada en esta, ya se encuentra publicada en la página web oficial del CPL.

  	PARTICIPACIÓN Y EDUCACIÓN AMBIENTAL	
	Acta de reunión instancia de participación	
	Código: PM01-PR05-M1	Versión: 5

DESARROLLO DE LA REUNIÓN

(NARRE COMO SE DESARROLLO CADA TEMA TRATADO DE LA REUNIÓN, DESCRIBA LOS DESACUERDOS SI SE PRESENTARON).

Por otro lado, anuncia que, para el tema tocado por Lina Prieto, sobre el canal molinos, se tiene programada una capacitación de bosques urbanos con el fin de encontrar métodos de abordaje y mejora de este espacio. Esta capacitación se brindará el 21 de octubre, y el sitio y la hora será confirmado antes de dicha fecha, dicha capacitación no estará limitada a la comunidad del canal molinos, por lo tanto, se aprovechará para facilitar la participación de otras comunidades interesadas en el tema.

Lina Prieto: Pregunta, si en la CAL se tiene alguna información sobre el metro cable que está proyectado desde el barrio cerro norte hasta la Calera, porque ha oído rumores por parte de un privado que aseguran que este proyecto ya está aprobado, pero no se ha socializado con la comunidad.




Desde las entidades se contesta que para el momento no ha habido ninguna información oficial sobre dicho proyecto.

A las 5:38 pm se da por concluida la sesión ordinaria de la comisión ambiental local del mes de octubre

CONCLUSIONES



(DESCRIBA CUALES FUERON LAS CONCLUSIONES, ACUERDOS O DESACUERDOS RESULTANTES DE LA REUNIÓN, SI SE PRESENTO ALGUNA APROBACIÓN O NEGACIÓN)

- Se otorgará un punto en el orden del día a la Subred norte en la próxima sesión de la CAL
- Se realizará la socialización del acta de acuerdo de participación por parte de la delegación del CPL una vez dicho documento sea compartido por la oficina de participación de la alcaldía.

  	PARTICIPACIÓN Y EDUCACIÓN AMBIENTAL	
	Acta de reunión instancia de participación	
	Código: PM01-PR05-M1	Versión: 5




COMPROMISOS		
<i>(DESCRIBA CUALES SON LOS COMPROMISOS QUE SE CONCERTAN EN LA REUNION)</i>		
COMPROMISO	RESPONSABLE	FECHA
Realizar el envío de formato de inscripción de propuestas para presupuestos participativos	Secretaria técnica	Lo antes posible
Realizar la socialización del acta de acuerdo de participación de los encuentros ciudadanos	CPL	14 de noviembre
Realizar la gestión correspondiente a la oficina de espacio público de la alcaldía por el tema del edificio Betania	ALUSA	Lo antes posible
Realizar la gestión correspondiente den la SDA para el abordaje de l aproblematica de raises del conjunto Icata Casa	SDA	Lo antes posible
Otorgar un punto de la próxima sesión de la CAL, a la Subred norte	CAL	14 de noviembre
Realizar la sesión ordinaria de la CAL	CAL	14 de noviembre

La presente acta fue revisada y aprobada por:

	NOMBRE	TELEFONO	FIRMA
QUIEN PRESIDE	Mayra Alejandra Patiño	3123247447	
SECRETARIO	Hader Antonio Reyes	3505300283	

Control de Cambios

Versión	Descripción de la Modificación	No. Acto Administrativo y fecha
5	Se incluye encabezado y control de cambios. Se modifica el código del documento.	Radicado 2019IE73277 de abril 1 de 2019

  	PARTICIPACIÓN Y EDUCACIÓN AMBIENTAL	
	Acta de reunión instancia de participación	
	Código: PM01-PR05-M1	Versión: 5